

Seguici sarai Visitato da 30.000 Utenti

[www.beltel.it/ads/facebook-group](http://www.beltel.it/ads/facebook-group)

# **TUTTE LE FREQUENZE SEGRETE VHF UHF**



**TERRITORIO NAZIONALE ITALIANO  
REGIONE PER REGIONE  
CITTA' PER CITTA'**

Versione 2.0

## **PREFAZIONE**

### **LEGGERE ATTENTAMENTE PRIMA DI USARE IL MANUALE**

Questa è una raccolta di servizi e frequenze ricavata da una ricerca di dati effettuata sulla "GAZZETTA UFFICIALE" e sull'esperienza di alcuni swl.

L'unico intento è di essere utile a quanti interessati all'hobby del radioascolto ed allo studio del campo delle frequenze vhf-uhf comprese tra i 26 e 900 MHz.

Si porta a conoscenza chiunque che:

Le notizie e informazioni d'ascolto riportate si attengono alle attuali leggi vigenti in materia penale e sono pubblicate unicamente a titolo di studio. L'autore e chi ha eseguito gli aggiornamenti al testo, la ditta venditrice e/o distributrice, tutti i suoi referenti ed intermediari, non sono da ritenersi in alcun modo responsabili di qualsivoglia uso delle informazioni riportate in questo elenco. Le informazioni di dominio pubblico possono essere divulgate ma le eventuali comunicazioni accidentalmente captate sulle frequenze sopracitate devono rimanere riservate. Per utilizzare apparecchi capaci di sintonizzarsi al di fuori delle gamme di frequenza adibite alla radiodiffusione è necessaria l'autorizzazione da parte del ministero delle comunicazioni.

# INDICE

<a href="#">PAG. 4</a>	<a href="#">Pubblico Soccorso – VV.FF</a>
<a href="#">PAG. 17</a>	<a href="#">Pronto Intervento – Polizia</a>
<a href="#">PAG. 24</a>	<a href="#">Pronto Intervento – G.d.F</a>
<a href="#">PAG. 25</a>	<a href="#">Pronto Intervento – Carabinieri</a>
<a href="#">PAG. 36</a>	<a href="#">Vigilanza</a>
<a href="#">PAG. 37</a>	<a href="#">Arterie Stradali – Pronto Intervento – Polizia Stradale</a>
<a href="#">PAG. 46</a>	<a href="#">Autostrade – Pronto Intervento – Polizia Stradale</a>
<a href="#">PAG. 48</a>	<a href="#">Autostrade – Caselli , Soccorso Stradale , Viabilità</a>
<a href="#">PAG. 46</a>	<a href="#">Traffico Viabilità – Polizia Municipale</a>
<a href="#">PAG. 59</a>	<a href="#">Anti Incendi Boschivi - Corpo Guardie Forestali</a>
<a href="#">PAG. 78</a>	<a href="#">Servizi Sanità - Ambulanze</a>
<a href="#">PAG. 83</a>	<a href="#">Emergenza Sanitaria</a>
<a href="#">PAG. 86</a>	<a href="#">Elisoccorso – Eliambulanze</a>
<a href="#">PAG. 88</a>	<a href="#">Soccorso Alpino – Rifugi , Guide , Funivie</a>
<a href="#">PAG. 92</a>	<a href="#">A.N.A.S.</a>
<a href="#">PAG. 93</a>	<a href="#">F.S.</a>
<a href="#">PAG. 94</a>	<a href="#">ENEL</a>
<a href="#">PAG. 95</a>	<a href="#">AGIP – SNAM</a>
<a href="#">PAG. 96</a>	<a href="#">RAI</a>
<a href="#">PAG. 97</a>	<a href="#">Federazione Ciclistica Sportiva</a>
<a href="#">PAG. 98</a>	<a href="#">Civili 43 MHz</a>
<a href="#">PAG.100</a>	<a href="#">Civili LPD</a>
<a href="#">PAG.101</a>	<a href="#">Satelliti</a>
<a href="#">PAG.102</a>	<a href="#">Repubblica di San Marino</a>
<a href="#">PAG.104</a>	<a href="#">Bande e Canali Televisivi</a>
<a href="#">PAG.105</a>	<a href="#">Aeronautica Civile</a>
<a href="#">PAG.114</a>	<a href="#">Radiofari V.O.R. VHF</a>
<a href="#">PAG.116</a>	<a href="#">Aeronautica Militare</a>
<a href="#">PAG.119</a>	<a href="#">Marina Civile – Capitanerie , Meteomar , etc.</a>
<a href="#">PAG.122</a>	<a href="#">Meteomar Regionali</a>
<a href="#">PAG.125</a>	<a href="#">Marina Militare</a>



## **PUBBLICO SOCCORSO VV.FF.**

**BANDA 73-74MHz**

**LINK MASTER UHF - LIMITI DI BANDA 434-435 444-445 MHz**

PER OGNI PROVINCIA VENGONO RIPORTATI I DISTACCAMENTI DIPENDENTI

### **PROVINCIE E LOCALITA'**

### **FREQUENZE**

#### **Agrigento**

Canicatti (contrada Ponte Bonavia)  
Lampedusa  
Licata  
Santa Margherita di Belice  
Sciacca

73.500 73.600 73,000

#### **Alessandria**

Acqui Terme  
Casale Monferrato  
Novi Ligure  
Ovada  
Tortona

73.625 73.850 73,925

#### **Ancona**

Ancona (nautica)  
Fabriano  
Falconara Marittima (località aeroporto)  
Jesi  
Osimo  
Senigallia

73.550 <> 73.575 (parla-ascolta) 73.600 73,875

#### **Aosta**

Aosta (volontari)  
Courmayeur  
Pont Saint Martin  
Monte Bianco

73.525 73.800 73.950 74,100  
74,075

74,125

#### **Arezzo**

Arezzo (Nucleo Elicotteri)  
Bibbiena  
Cortona (località Tavarnelle)  
Montevarchi  
Pratovecchio  
San Sepolcro

73.650 73.775 73.850 73.900 74,337.5

#### **Ascoli Piceno**

Fermo  
San Benedetto del Tronto

73.600 73.650 <> 73.875 (parla-ascolta) 73.775 73,950

#### **Asti**

Nizza Monferrato

73.625 74,112.5

<b>Avellino</b>	73.525 74,200
Bisaccia	
Grottaminarda	
Lioni (contrada Macchione)	
Montella	
<b>Bari</b>	73.550<> 73.600 (parla-ascolta) 73.700 73.800 74,237.5
Bari (aeroporto Palese)	
Bari (Nucleo Elicotteri)	
Bari (nautica)	
Altamura	
Barletta	
Putignano	
<b>Belluno</b>	73.525 73.650 73.825 73.875 74,425
Agordo	
Colle Santa Lucia	
Cortina d'Ampezzo	
Feltre	
Longarone	
Piave di Cadore	
Santo Stefano di Cadore	
Selva di Cadore	
<b>Benevento</b>	74,175
Bonea	
Castelvenere	
San Marco Dei Cavoti	
<b>Bergamo</b>	73.500 73.700<>73.925 (parla-ascolta) 74,125
Clusone	
Gazzaniga	
Lovere	
Orlo al Serio (località aeroporto)	
Romano di Lombardia	
Treviglio	
Zogno	
<b>Biella</b>	73.575<>73.725<>73.750<>74.067,5 (parla-ascolta)
73,887.5	
Trivero (frazione Ponzzone)	
<b>Bologna</b>	73.550 73.575 73.650 73.950 73,987.5 74,250
Bologna (aeroporto Borgo Panigale)	
Bologna (Nucleo Elicotteri)	
Budrio	
Casalecchio di Reno	
Castei San Pietro Terme (volontari)	
Castiglione dei Pepoli (volontari)	
Imola	
Medicina (volontari)	
Porretta Terme (volontari)	
San Giovanni in Persiceto (volontari)	
San Pietro in Casale (volontari)	
<b>Bolzano</b>	73.600 73.700 73,8125
Bressanone (frazione Albes)	
Brunico	
Chienes	

Cornedo all' Isarco	
Corvara in Badia	
Laives (località San Giacomo)	
Malles Venosta	
Merano	
Ortisei (volontari)	
Predonico (volontari)	
San Candido	
Selva Val Gardena (volontari)	
Senale-San Felice	
Silandro (frazione Vezzano) (volontari)	
Villa Santa Caterina (volontari)	
Vipiteno (volontari)	
<b>Brescia</b>	73.500 73.525 73.750
Brano	
Chiari	
Darfo-Boario Terme	
Edolo	
Orzinuovi	
Salò	
Verolanuova	
<b>Brindisi</b>	73.550 <> 73.600 (parla-ascolta) 73.950 74,300
Brindisi (aeroporto Casale)	
Brindisi (nautica)	
Francavilla Fontana	
Ostuni	
<b>Cagliari</b>	73.750 74,100
Cagliari (aeroporto Elmas)	
Cagliari (nautica)	
Carbonia	
Iglesias	
Sanluri	
<b>Caltanissetta</b>	73.575 73.600 73,850
Gela	
Mussomeli	
<b>Campobasso</b>	73.525 73,925
Termoli (contrada Pantano Basso)	
<b>Caserta</b>	73.625 73,912.5 74,225
Aversa	
Teano	
<b>Catania</b>	73.550 73.800 73,825
Catania (aeroporto Fontanarossa)	
Catania (Nucleo Elicotteri)	
Catania (nautica)	
Acireale	
Adrano	
Caltagirone	
Mascali	
Paternò	
<b>Catanzaro</b>	73.550 73.700 (altra frequenza Rx 73,8125 Tx 73,0125)
Chiaravalle Centrale (contrada Foresta)	
Lamezia Terme (aeroporto Sant'Eutemia Lamezio)	

<b>Chieti</b>	73.625 73.750 74,112.5
Casoli	
Lanciano	
Ortona	
San Giovanni Teatino (località aeroporto)	
Vasto	
<b>Como</b>	73.500 73.600 74,375
Appiano Gentile	
Cantù	
Canzo	
Dongo (presso stabilimento Falck)	
Erba	
Lomazzo	
<b>Cosenza</b>	73.625 <> 73.750 (parla-ascolta) 73.700
Castrovillari	
Corigliano Calabro	
Paola	
Rossano	
Scalea	
<b>Cremona</b>	73.500 73.750 73,837.5
Crema	
<b>Crotone</b>	73.550 73.700 73.850 73,862.5
Cirò Marina	
Isola Capo Rizzuto (località aeroporto)	
<b>Cuneo</b>	73.700 <> 73.925 (parla-ascolta) 74,000
Alba	
Barge	
Brà	
Ceva	
Cortemilia	
Fossano	
Geressio (volontari)	
Mondovì Breo	
Racconigi	
Saluzzo	
Santo Stefano Belbo	
Santo Stefano Roero	
Savigliano	
<b>Enna</b>	73.575 73.800 73.950 73,912.5
Nicosia	
Piazza Armerina (contrada Bellia)	
<b>Ferrara</b>	73.550 73.775 74,350
Bondeno	
Cento	
Codigoro	
Portomaggiore	
<b>Firenze</b>	73.525 73.675 73.900 74,462.5 74,487.5
Firenze (aeroporto Peretola)	
Firenze ovest (località Viadotto indiano)	
Borgo San Lorenzo	
Castelfiorentino	
Empoli	



Figline Valdarno	
Marradi	
Sesto Fiorentino	
<b>Foggia</b>	73.550<>73.600 (parla-ascolta) 73.625 (isole Tremiti) 73.650 74,437.5
Cerignola	
Manfredonia	
San Severo	
<b>Forlì</b>	73.550 73.625 74,212.5
Forlì (aeroporto L. Ridolfi)	
Cesena	
Rocca San Casciano	
<b>Frosinone</b>	73.575 Rx 74,025
Cassino	
Sora	
<b>Genova</b>	74,125 73.550<>73.675<>73.750 (parla-ascolta) 74,262.5
Genova (aeroporto C Colombo)	
Genova (Sezione Elicotteri)	
Genova (nautica)	
Bolzaneto	
Busalla	
Chiavan	
Molledo	
Rapallo	
<b>Gorizia</b>	73.625 74,100
Monfalcone	
Ronchi dei Legionari (località aeroporto F. Tomizzi)	
<b>Grosseto</b>	73.675 73.900 74,425
Arcidosso	
Follonica	
Orbetello (località Orto Tellini)	
<b>Iglesias</b>	74,150
<b>Imperia</b>	73.550 73.800<>73.950 (parla-ascolta) 73.600 74,312.5
Bordighera	
Diano Marina	
San Remo	
Ventimiglia	
<b>Isernia</b>	73.525 73,962.5
Agnone	
<b>La Spezia</b>	73.550 73.700 74.050 74,212.5
La Spezia (nautica)	
Sarzana	
<b>Latina</b>	73.575 73.675 73.750 74,312.5
Aprilia	
Castelforte	
Gaeta	
Terracina	
<b>Lecce</b>	73.500~73.725 (parla-ascolta) 73.550~73.600 (parla-ascolta) 74,375
Gallipoli	
Maglie	
Tricase	

<b>Lecco</b>	73.500 73.600 74,475
Ballano	
Merate	
<b>Livorno</b>	73.500 <> 73.775 (parla-ascolta) 73.900 74,275
Livorno (nautica)	
Piombino	
Portoferraio	
Portovecchio	
<b>Lodi</b>	73.500 73.950 74,175
Casalpusterlengo	
SantAngelo Lodigiano	
<b>Lucca</b>	73.825 73.900 74,150
Casteinuovo di Garfagnana	
Viareggio	
<b>L'Aquila</b>	73.525 73.750 74,187.5
Avezzano	
Castel di Sangro	
Sulmona	
Tagliacozzo	
<b>Macerata</b>	73.500 73.600 73.700
Camerino	
Civitanova Marche	
<b>Mantova</b>	73.600 73.525 73.750 73,912.5
Castiglione delle Stiviere	
Suzzara	
<b>Massa</b>	73.575~73.800 <parla-ascolta> 73.900 74,387.5
Aulla	
Carrara	
Pontremoli	
<b>Matera</b>	74,487.5 73.550~73.600 (parla-ascolta)
Policoro coro	
<b>Messina</b>	73.600 73.950 73,987.5
Messina (nautica)	
Lipari (presso Scuole Elementare)	
Milazzo	
SantAgata di Militello (contrada Torre Candela)	
Taormina	
<b>Milano</b>	73.500 73.650 73.950 73,912.5
Milano (città)	74,062.5
Abbiategrasso	
Carate Brianza	
Casale-Bernate Ticino	
Corbetta	
Desio	
Gorgonzola	
Inveruno	
Legnano	
Linate (località aeroporto Forlanini)	
Lissone	
Magenta	

Monza  
Seregno  
Sesto San Giovanni

**Modena** 73.550 73.950 74,250

Carpi  
Fanano (servizio discontinuo)  
Finale Emilia (servizio discontinuo)  
Pavullo nel Frignano  
San Felice sul Panaro  
Sassuolo

**Napoli** 73.550 73.650 73.925 74,287.5

Napoli (città) 73,950  
Napoli (aeroporto Capodichino)  
Napoli (nautica)  
Afragola (località Salicelle)  
Bacoli  
Capri  
Castellammare di Stabia  
Ischia  
Noia  
Pozzuoli  
Secondigliano

**Novara** 73.575 <> 73.900 (parla-ascolta)

Arona  
Borgomanero  
Domodossola  
Romagnano Sesia  
Varallo Pombia

**Nuoro** 73.550 74,112.5

Lanusei  
Macomer  
Siniscola

**Oristano** 73.950 74,125

Ales

**Padova** 73.650 73.925 74,237.5

Castelfranco Veneto  
Cittadella  
Este  
Piove di Sacco  
Saonara

**Palermo** 73.800 73 900 74,475 74,500

Palermo (distaccamento Nord)  
Palermo (distaccamento Sud)  
Palermo (nautica)  
Corleone  
Partinico  
Petralia Soprana  
Termini Imerese (contrada Bevuto)  
Ustica

**Parma** 73.550 73.975 73,825

Borgo Val di Taro

Fidenza	
<b>Pavia</b>	73.500 73,975
Garlasco	
Mede	
Mortara	
Vigevano	
Voghera	
<b>Perugia</b>	73.675 73.700 (fonogrammi) 73.775 73.800 73.925 74,000
Assisi	
Città di Castello	
Foligno	
Gubbio	
Norcia	
Spoletto	
Todi	
<b>Pesaro</b>	73.525 73.600 73.875 73.725 73.950 (parla-ascolta) 74,175
Cagli	
Fano	
Novafaltria	
Urbino	
<b>Pescara</b>	73.625 73.675 73.750 73,900
Pescara (aeroporto Liberi)	
<b>Piacenza</b>	73.550 73.875 73,937.5
Bobbio Piacentino	
Fiorenzuola d'Arda	
<b>Pisa</b>	73.625 <> 73.925 (parla-ascolta) 73.900 74,300
Pisa (aeroporto San Giusto)	
Cascina	
Pontedera	
Santa Croce Sull'Arno	
Volterra (località Saline)	
<b>Pistoia</b>	73.675 73.700 74,512.5
Borgo a Buggiano	
Montecatini Terme	
Pescia	
San Felice	
San Marcello Pistoiese	
<b>Pordenone</b>	73.950 74,487.5
Maniago	
San Vilo al Tagliamento	
Spilimbergo	
<b>Potenza</b>	73.900 74,512.5
Lauria	
Marsicovetere	
Melfi	
<b>Prato</b>	73.525 73.900 74,050
<b>Ragusa</b>	73.800 73.850 73,887.5
Modica (contrada Serrauccelli)	
Vittoria	

<b>Ravenna</b>	73.550 73.825 <> 73.975 (parla-ascolta) 74,325
Faenza	
Lugo	
<b>Reggio Calabria</b>	73.500 73.675 73.700 74,037.5
Raggio Calabria (aeroporto T. Menniti)	
Melito di Porto Salvo	
Palmi	
Polistena	
Siderno	
<b>Reggio Emilia</b>	73.550 73.950 73,850
Castelnuovo nè Monti	
Guastalla	
<b>Rieti</b>	73.550 73.575 74,212.5
Fara Sabina	
<b>Rimini</b>	73.550 73.625 73.675 74,162.5
Rimini (aeroporto Miramare)	
Cattolica	
<b>Roma</b>	73.600 73.900 74,087.5
Roma (aeroporto Ciampino)	
Roma (aeroporto Fiumicino)	
Roma (stazione Fluviale)	
Roma (città)	74,062.5
Roma (Ministero)	74,075
Roma (Scuole centrali)	73,987.5
Anzio	
Bracciano	
Civitavecchia (località Porta Tarquinia)	
Colleferro	
Frascati	
Lido di Ostia	
Marino	
Montelibretti	
Palestrina	
Pomezia	
Subiaco	
Tivoli	
Velletri	
<b>Rovigo</b>	73.650 73.675 74,450
Adria	
<b>Salerno</b>	73.500 74,187.5 74,250
Bellizzi (Nucleo Elicotteri)	
Eboli	
Nocera inferiore	
Sala Consilina (strada statale 16)	
Vallo dalla Lucania	
Vecite Santa Caterina	
<b>Sassari</b>	73.575 73.850 74,137.5
Alghero (Nucleo Elicotteri - aeroporto Fertilia)	
Olbia (località aeroporto Costa Smeralda)	
Ozieri	
Porto Torres	
Tempio Pausania	

<b>Savona</b>	73.525 <> 73.875 <> 73.950 (parla-ascolta) 73.550 74,350
Savona (nautica)	
Albenga	
Cairo Montenotte	
Finale Ligure	
Vado Ligure	
Villanova di Albenga (località aeroporto Gallinara)	
<b>Siena</b>	73.750 <> 73.775 (parla-ascolta) 73.900 74,200
Chianciano Terme	
Montalcino (località Osservanza)	
Montepulciano (località Lo Sterro)	
Piancastagnaio	
Poggibonsi	
<b>Siracusa</b>	73.600 73.800 73.925 74,087.5
Augusta	
Lentini	
Noto	
Palazzolo Acreide	
<b>Sondrio</b>	73.525 73.850 74,075
Bormio	
Chiavenna	
Morbegno	
Tirano (magazzino deposito)	
<b>Taranto</b>	73.550 <> 73.600 (parla-ascolta) 74,462.5
Taranto (nautica)	
Castellaneta	
Manduria	
<b>Teramo</b>	73.750 73.850 73.900 74,137.5
Nereto	
Roseto degli Abruzzi	
<b>Terni</b>	73.625 73.800 73.975 73,862.5
Amelia	
Orvieto Scalo	
<b>Torino</b>	73.550 73.800 (parla-ascolta) 73.850 74,137.5 74,162.5 74,237.5 73.650 74,237.5
Almese	
Alpignano	
Carmagnola	
Chivasso	
Caselle (località aeroporto)	
Caselle (Nucleo Elicotteri)	
Condove	
Glaveno	
Grugliasco	
Ivrea	
Lanzo Torinese	
Luserna San Giovanni	
Pinerolo	
Riva di Chieri (volontari)	
Rivalta	
Rivoli	
San Maurizio Canavese (Nucleo Elicotteri)	
San Mauro Torinese	
Sant'Antonino di Susa (autorimessa)	
Santena	

Susa  
Torre Pellice  
Venaria Reale  
Vinovo

**Trapani**

73.800 73.950 74,012.5

Trapani (aeroporto Birgi)  
Trapani (nautica)  
Alcamo  
Castelvetrano  
Marsala  
Mazara del Vallo  
Pantelleria (località Aeroporto)

**Trento**

73.500 73.575 73.625 73.700 73.725 73.775 74,050

Cavalese  
Trento (Nucleo Elicotteri)  
Arco  
Borgo Val Sugana  
Canazei di Fassa  
Castello Molina di Fiemme  
Cavalese  
Fiera di Primiero (volontari)  
Fondo in Val di Non  
Levico Terme  
Madonna di Campiglio (località Pinzolo)  
Malè  
Mezzano di Primiero  
Pergine Valsugana  
Predazzo  
Rovereto Trentino  
San Martino di Castrozza (magazzino)

**Treviso**

73.600 73.650 74,362.5

Treviso (aeroporto SantAngelo)  
Asolo (presso Biblioteca) (volontari)  
Castelfranco Veneto  
Conegliano  
Mogliano Veneto  
Montebelluna  
Motta di Livenza  
Vittorio Veneto

**Trieste**

73.525 73.650 74,287.5

Muggia  
Punto Franco Vecchio  
Villa Opicina

**Udine**

73.500 73.675 73.700 73.750 74,512.5

Latisana  
Cervignano del Friuli  
Gemona del Friuli  
Lignano Sabbiadoro  
Pontebba  
San Daniele del Friuli  
Spilimbergo  
Tarvisio  
Tolmezzo

**Varese**

73.500 73.625 74,200

Busto Arsizio

Gallarate	
Luino	
Malpensa (località aeroporto)	
Saronno	
Somma Lombardo	
<b>Venezia</b>	73.575 73.650 73.900 74,037.5 74,337.5
Venezia (aeroporto Tessera)	
Venezia (Nucleo Elicotteri)	
Venezia lido	
Cavarzere	
Chioggia	
Jasolo lido	
Marghera (nautica)	
Mestre (località Favorita)	
Mira (località Oriago)	
Mirano	
Noale	
Portogruaro	
San Donà di Piave	
<b>Verbania</b>	73.575 < 73.900 (parla-ascolta) 73,000
Baceno	
Gravellona Toce (posto di vigilanza)	
Macugnaga	
Omegna	
Santa Maria Maggiore	
Stresa	
Varzo	
Villadossola	
<b>Vercelli</b>	73.575 < 73.725 < 73.750 < 74.087,5 (parla-ascolta) 74,025
Alagna Valsesia (frazione Centro) (volontari)	
Borgosesia	
Ponzone	
Santhià	
Varallo Sesia (strada statale 299)	
<b>Verona</b>	73.550 73.650 73.750 74,087.5
Bardolino	
Dossobuono (aeroporto Villafranca)	
Legnago	
<b>Vibo Valentia</b>	73.550 73.700 74,062.5
<b>Vicenza</b>	73.800 73.900 73,887.5
Arzignano	
Asiago	
Bassano del Grappa	
Lonigo	
Schio	
Thiene	
<b>Viterbo</b>	73.525 73.575 74,237.5
Civile Castellana	
Tuscania	
Canale Nazionale	74,412.5
Canali Regionali	
Piemonte e Valle d'Aosta	74,287.5
Lombradia	74,187.5



Veneto	74,262.5
Trentino e Friuli	74,025
Liguria	74,075
Emilia – Romagna	74,312.5
Toscana	74,100
Marche	73,837.5
Umbria	74,037.5
Lazio	73,912.5
Abruzzo	73,812.5
Molise	73,875
Puglia	74,125
Campania	74,175
Basilicata	74,275
Calabria	74,050
Sicilia	73,962.5
Sardegna	74,175
Canale ponti d'emergenza	74,537.5
Canale interconnessione Nord/Est	74,400
Canale interconnessione Sud	74,387.5
Canale interconnessione Ovest	74,375
Canale interconnessione Est	74,362.5
Canale interconnessione Nord/Ovest	74,350
Canale interconnessione Sud/Nord	74,337.5
Canale interconnessione Nord	74,325

#### **CANALIZZAZIONE APPARATI UHF**

434.650 434.812,5 442.075 442.125 442.250 442.275 442.425 442 825 MHZ

[INDICE](#)



## **PRONTO INTERVENTO** **Polizia di Stato**

**BANDA 76-79 MHz**

**LINK MASTER UHF - LIMITI DI BANDA 434–435 443-444 444-445 MHz**

(limiti di banda 444 - 445 MHz vengono utilizzati solo in alcune regioni)

VENGONO RIPORTATE LE PROVINCIE E LOCALITA' DISPONIBILI

<b>LOCALITA'</b>	<b>PROV</b>	<b>FREQUENZE</b>
Acerra	NA	79.150
Adria	RO	77.875
Afragola	NA	79.150
Agrigento		78.000 78.275
Alassio	SV	78.575
Albano Laziale	RM	77.950 79.125 (da verificare)
Alcamo	TP	78.825
Alessandria		76.700 77.675 78.475
Alghero	SS	77.050
Ancona		77.450 77.525 78.575 79.175
Andria	BA	78.325
Anzio	RM	77.950 79.125 (entrambe da verificare)
Aosta		77.850 79.100
Arezzo		77.900 – 78.125
Ariano Irpino	AV	77.875
Arona	NO	78.975
Ascoli Piceno		78.250
Assisi	PG	77.875
Asti		79.050
Atri	TE	77.575 77.650
Augusta	SR	76.775
Avellino		78.800
Aversa	CE	78.150
Avezzano	AQ	77.575 77.700
Avola	SR	76.775
Bercellona Pozzo di Gotto	ME	79.075
Bari		77.200 77.325 77.375 77.650 78.100 76.200 78.325
Barletta	BA	78.325
Bassano del Grappa	VI	78.175
Battipaglia	SA	78.950
Belluno		77.475 78.700
Benevento		78.775
Bergamo		77.750 78.250
Biella		78.800
Bitonto	BA	78.325
Bizzarrone	CO	77.125 (da verificare)
Bologna		77.450 77.550 78.075 78.150 78.600 79.075
Bolzano		77.450 77.475 77.550
Bovalino	RC	78.700
Brà	CN	78.825
Brennero	BZ	77.550 (da verificare)

Brescia		78.725	(altra frequenza Rx 73,862.5 Tx 73,062.5)	
Bressanone	BZ	77.400	77.750	(entrambe da verificare)
Brindisi		77.150	77.650	
Brogeda	CO	77.125	(da verificare)	
Busto Arsizio	VA	78.250		
Cagliari		78.525	(da verificare) 79.025	
Cairo Montenotte	SV	77.200		
Caltanissetta		79.150		
Campobasso		77.475	77.750	
Canicatti	AG	77.700	78.000	(da verificare)
Canosa di Puglia	BA	78.325		
Capo d'Orlando	ME	79.075		
Capri	NA	79.175		
Capua	CE	78.150		
Carpi	MO	77.500		
Carrara	MS	77.475	78.525	
Casa Possa	GO	78.050		
Casale Monferrato	AL	78.050		
Caserta		78.175		
Cessino	FR	77.350		
Castel Gandolfo	RM	77.200	(da verificare)	
Castellammare del Golfo	TP	78.825		
Castellammare di Stabia	NA	79.175		
Castelvetro	TP	78.825		
Castelvoturno	CE	78.150		
Catania		77.975	78.175	79.150
Catanzaro		78.675		
Cava dei Tirreni	SA	78.950		
Cavalese	TN	77.600		
Cecina	LI	79.025		
Cefalù	PA	78.875		
Cerignola	FG	78.125		
Cervinara	AV	77.875		
Cesena	FO	77.850		
Chiavari	GE	79.100		
Chieti		77.575	78.050	
Chioggia	VE	78.625		
Chiusi	SI	77.925		
Cinisello Balsamo	MI	78.700		
Cisterna	LT	75.925		
Città di Castello	PG	77.875		
Cittanova	RC	78.700		
Cividale del Friuli	UD	78.075		
Civitanova Marche	MC	78.925		
Civitavecchia	RM	77.950	79.125	(entrambe da verificare)
Colleferro	RM	77.950	79.125	(entrambe da verificare)
Comiso	RG	79.100		
Como		78.600		
Condofuri	RC	78.700		
Corato	BA	78.325		
Cortina d'Ampezzo	BL	77.550		
Courmayeur	AO	78.900		
Crema	CR	77.875		
Cremona		77.875		
Cuneo		78.150		
Domodossola	VB	77.200		
Duino	TS	77.075	77.950	
Empoli	FI	77.550		
Enna		79.000		
Fabriano	AN	78.575		
Faenza	RA	77.950		

Falconara	AN	77.150	78.575					
Fano	PS	78.550						
Farfa Sabina	RI	77.475	77.800	(da verificare)				
Fermo	AP	78.250						
Fernetti	TS	77.550						
Ferrara		78.200						
Firenze		77.550	78.500	78.525	79.175			
Fiuggi	FR	77.350						
Fiumicino	RM	77.950	79.125	(entrambe da verificare)				
Foggia		78.125	79.050					
Foligno	PG	77.875						
Fondi	LT	76.925	(da verificare)					
Forlì		77.650						
Formia	LT	76.925	(da verificare)					
Forte dei Marmi	LU	78.650						
Frascati	RM	77.950	79.125	(entrambe da verificare)				
Frattamaggiore	NA	79.150						
Fregene	RM	77.950	79.125	(entrambe da verificare)				
Frosinone		77.350	(da verificare)					
Gaeta	LT	76.925	(da verificare)					
Galatina	LE	78.225						
Gallarate	VA	78.250						
Gallipoli	LE	78.225						
Gavoi	NU	78.700						
Gela	CL	78.950						
Genova		77.275	77.675	77.975	78.550	78.600	78.650	78.825
		78.950	78.975	79.075	79.150			
Genzano di Roma	RM	77.950	79.125	(entrambe da verificare)				
Gioia Tauro	RC	78.700						
Giugliano in Campania	NA	79.150						
Giulianova	TE	77.650						
Gorizia		78.050						
Gradisca d'Isonzo	GO	78.050						
Grado	GO	78.050						
Gravina di Puglia	BA	78.300						
Grosseto			77.825					
Grottaglie	TA	78.025	78.275					
Imola	BO	79.075						
Imperia		78.975						
Ischia	NA	79.150						
Isernia		77.475	77.525					
Ivrea	TO	77.650						
Jesi	AN	78.575						
Jesolo Lido	VE	78.625						
La Spezia		78.725	79.125					
Lamezia Terme	CZ	79.150						
Lanciano	CH	77.575	78.050					
Lanusei	NU	78.700						
Latina		76.925						
Lauro di Nola	AV	77.875						
Lecce		78.225	79.050					
Lecco		78.575						
Legnano	MI	78.700						
Lentini	SR	76.775						
Licata	AG	77.700						
Lignano Sabbiadoro	UD	78.050						
Livorno		78.100	79.025					
Locri	RC	78.700						
Lodi		78.750						
Lucca		77.225	(da verificare)					
Lucera	FG	78.125						

Lugo di Ravenna	RA	77.950							
Luino	VA	78.250							
L'Aquila		77.700							
Macerata		78.925	(altra frequenza Rx 73,000 Tx 73,800)						
Macomer	NU	78.700							
Maddaloni	CE	78.150							
Malles Venosta	BZ	77.400	77.750	(entrambe da verificare)					
Malpensa	VA	77.625	78.250						
Manduria	TA	78.025	78.275						
Manfredonia	FG	78.125							
Mantova		76.850							
Marano	NA	79.150							
Marghera	VE	78.825	78.850	79.175					
Marina di Massa	MS	77.850							
Marino	RM	77.950	79.125	(entrambe da verificare)					
Marsala	TP	78.825							
Martina Franca	TA	78.025	78.275						
Massa		77.475	78.525						
Matera		77.625	77.850						
Marzara del Vallo	TP	78.825							
Melfi	PZ	77.100							
Merano	BZ	77.400	77.750	(entrambe da verificare)					
Mesagne	BR	78.050							
Messina		77.725	78.675	78.725	79.150				
Mestre	VE	77.975	78.825	78.850					
Milano		76.850	77.925	78.000	78.275	78.325	78.500	78.675	79.075
Milazzo	ME	79.100							
Mirandola	MO	77.500							
Modena		77.500							
Modica	RG	79.100							
Moena	TN	77.950	78.475						
Mola	BA	78.300							
Molfetta	BA	78.325							
Mondragone	CE	78.150							
Monfalcone	GO	78.050							
Monopoli	BA	78.300							
Montecatini Terme	PT	77.725							
Montevarchi	AR	77.900							
Monza	MI	78.700							
Mortara	PV	77.975							
Muggia	TS	77.075							
Napoli		76.725	77.350	77.650	77.700				
		77.950	78.025	78.225	78.275				
Nardò	LE	78.225							
Niscemi	CL	78.950							
Nocera Inferiore	SA	78.950							
Nola	NA	79.175							
Noto	SR	76.775							
Novara		78.300							
Novi Ligure	AL	77.200							
Nuoro		78.625	78.950						
Olbia	SS	78.175	(altra frequenza Rx 73,000 Tx 73,800)						
Omegna	VB	78.975							
Opicina	TS	77.075	77.550						
Orgosolo	NU	78.700							
Orlo al Serio	BG	76.700							
Osimo	AN	78.575							
Ostia	RM	77.950	79.125	(entrambe da verificare)					
Ostuni	BR	78.050							
Ottana	NU	78.700							
Ozieri	SS	78.175							

Pachino	SR	76.775					
Padova		77.450	77.850	77.975	78.800	78.850	78.900
Palermo		77.475	77.925	78.100	78.200	78.275	78.575
Palma di Montichiaro	AG	77.700	78.000	(da verificare)			
Palmi	RC	78.700					
Parma		77.650					
Patti	ME	79.100					
Pavia		78.225					
Perugia		79.150					
Pesaro		78.550					
Pescara		77.850					
Peschiera del Garda	VR	77.450					
Pescia	PT	77.725					
Pese	TS	77.550					
Piacenza		77.400	77.450				
Piombino	LI	79.025					
Pisa		78.500	78.525				
Pisticci	MT	77.850	(da verificare)				
Pistoia		77.725					
Poggibonsi	SI	77.925					
Polistena	RC	78.700					
Pompei	NA	79.175					
Ponte Chiasso	CO	77.125	(da verificare)				
Ponte Tresa	VA	78.250					
Pontedera	PI	77.975					
Ponticelli	NA	79.150					
Pordenone		77.725					
Portici	NA	79.175					
Porto Ceresio	VA	78.250					
Porto Cervo	SS	78.175					
Porto Empedocle	AG	77.700					
Porto Tolle	RO	77.675					
Porto Torres	SS	78.175					
Portoferraio	LI	79.025					
Portogruaro	VE	78.625					
Potenza		77.100	(da verificare)				
Pozzuoli	NA	79.150					
Prato		77.600					
Pre	GE	79.075					
Priolo	SR	76.775					
Quinto al Mare	GE	79.075					
Ragusa		77.925					
Rapallo	GE	78.950					
Ravenna		77.950					
Reggio Calabria		76.700	77.800	77.625	77.825	78.925	
Reggio Emilia		77.450	78.050				
Riccione	FO	77.650					
Rieti		77.475	77.800	(entrambe da verificare)			
Rimini		77.650					
Riva del Garda	TN	78.475					
Rivoli	TO	78.775					
Roma		76.825	77.150	77.200	77.400	77.950	78.075
		78.100	78.150	78.475	78.525	78.675	78.775
		78.850	78.900	79.000	79.125	79.175	
Ronchi dei Legionari	GO	78.050					
Rosignano Marittimo	LI	79.025					
Rosignano Solvay	LI	79.025					
Rovereto Trentino	TN	78.475					
Rovigo		77.875					
Saint Vincent	AO	77.850	79.100				
Salerno		78.075					

San Benedetto del Tronto	AP	78.250							
San Candido	BZ	77.550							
San Giorgio a Cremano	NA	79.175							
San Giovanni in Persiceto	BO	79.075							
San Giuseppe Vesuviano	NA	79.175							
San Remo	IM	78.975							
San Sabba	TS	77.075							
San Sepolcro	AR	77.900							
San Severo	FG	78.125							
Santa Maria Capua a Vetere	CE	78.150							
Senta Teresa di Gallura	SS	78.175							
Sant'Agata di Militello	ME	79.100							
Sant'Andrea	GO	78.050							
Sant'Angelo dei Lombardi	AV	77.875							
Sarno	SA	78.950							
Sarzana	SP	78.800							
Sassari		76.960	78.325						
Sassuolo	MO	77.500							
Savona		77.775	76.025	78.550	78.875				
Sciacca	AG	77.700							
Senigallia	AN	77.550	78.575						
Serra San Bruno	CZ	79.150							
Sessa Aurunca	CE	78.150							
Sesto Fiorentino	FI	77.550							
Sesto San Giovanni	MI	78.700							
Sestri Levante	GE	78.550	(da verificare)						
Siderno Marina	RC	78.700							
Siena		77.925	78.600	(da verificare)					
Siniscola	NU	78.700							
Siracusa		79.025	79.150						
Sondrio		78.500							
Sora	FR	77.350	(da verificare)						
Sorrento	NA	79.175							
Spoletto	PG	77.875							
Sulmona	AQ	77.575	77.700						
Taormina	ME	79.075							
Taranto		78.025	78.275	78.725	79.050				
Tarvisio	UD	77.300	78.075	(entrambe da verificare)					
Taurianova	RC	77.775	77.800						
Tempio Pausania	SS	77.050							
Teramo		77.575	77.650						
Termini merese	PA	78.875							
Termoli	CB	77.475	77.775						
Torni		79.175							
Terracina	LT	76.925	(da verificare)						
Tirano	SO	78.500							
Tivoli	RM	77.950	79.125	(entrambe da verificare)					
Tolmezzo	UD	77.950	78.075	(entrambe da verificare)					
Torino		76.700	77.325	77.925	77.975	78.125	78.475	78.575	
		78.650	78.675	78.750	78.850	78.875	79.025	79.125	
Torre Annunziata	NA	79.175							
Torre del Greco	NA	79.175							
Tortoli	NU	78.700							
Tortorici	ME	79.075							
Trafo Monte Bianco	AO	78.850	(da verificare)						
Trani	BA	78.325							
Trapani		78.275	78.825						
Trento		78.475							
Treviglio	BG	78.250							
Treviso		78.275							
Trieste		77.075	77.100	77.550	77.600	77.625	77.650	77.850	

Udine		77.525				
Urbino	PS	78.550				
Varese		78.200				
Vasto	CH	77.575	78.050			
Velletri	RM	77.950	79.125	(entrambe da verificare)		
Venezia		77.525	77.975	78.825	78.850	79.175
Ventimiglia	IM	78.850	78.975			
Verbania-Pallanza		78.975				
Vercelli		77.850				
Verona		77.825	77.975			
Viareggio	LU	78.625				
Vibo Valentia		79.150				
Vicenza		77.450	78.175			
Vigevano	PV	77.975				
Villa San Giovanni	RC	78.700	78.925			
Viterbo		78.875				
Vittoria	RG	79.100				
Voghera	PV	77.975	(da verificare)			
Volterra	PI	77.975				

## [INDICE](#)





## **PRONTO INTERVENTO Guardia di .Finanza.**

**BANDA 152 - 154.5 MHz**

**LINK MASTER UHF - LIMITI DI BANDA 429 - 429.975 MHz**

L'ASSEGNAZIONE E UTILIZZO DEI CANALI DI LAVORO AVVIENE A LIVELLO REGIONALE  
PER OGNI BACINO DI UTENZA

152.325	153.525
152.350	153.550
152.375	153.575
152.400	153.600
152.425	153.625
152.450	153.650
152.475	153.675
152.500	153.700
152.525	153.725
152.550	153.750
152.575	153.775
152.600	153.800
152.625	153.825
152.650	153.850
152.675	153.875
152.700	153.900
152.725	153.925
152.750	153.950
152.775	153.975
152.800	154.000
152.825	154.025
152.850	154.050
152.875	154.075
152.900	154.100
152.925	154.125
152.950	154.150
152.975	154.175
153.000	154.200
153.025	154.225
153.050	154.250
153.075	154.275
153.100	154.300
153.125	154.325
153.150	154.350
153.175	154.375
153.200	154.400
153.225	154.425
153.250	154.450
153.275	154.475
153.300	154.500
153.32	
153.350	
153.375	
153.400	
153.425	
153.45	
153.475	

**INDICE**



## **PRONTO INTERVENTO Carabinieri**

**BANDA 424 - 427 MHz**

PER OGNI PROVINCIA VENGONO RIPORTATE LE PRINCIPALI LOCALITA DIPENDENTI

PROVINCIE E LOCALITA'	FREQUENZE					
<b>Agrigento</b> Cammarata Canicatti Licata Sciacca	425.550	425.925	426.100	426.225	426.425	426.000
<b>Alessandria</b> Acqui Terme Casale Monferrato Novi Ligure Tortona	425.900	426.050	426.125	426.300	426.950	426.000
<b>Ancona</b> Fabriano Jesi Osimo Senigallia	426.250	426.550	425.350	425.425	425.825	426.000
<b>Aosta</b> Chatillion-Saint Vincent	425.175	425.250	425.475	425.525	425.850	426.000
<b>Arezzo</b> Bibbiena Cortona San Giovanni Valdarno San Sepolcro	426.250	426.550	426.775	426.875	426.925	426.000
<b>Ascoli Piceno</b> Fermo Montegiorgio San Benedetto del Tronto	425.025	425.100	425.200	425.500	425.625	426.000
<b>Asti</b> Canelli	426.400	426.450	426.725	426.825	426.975	426.000
<b>Avellino</b> Ariano Irpino Baleno Mirabella Eclano Montella Sant'Angelo dei Lombardi	425.375	425.650	425.700	425.775	426.150	426.000

<b>Bari</b>	425.025	425.100	425.200	425.500	425.625	426.000
Altamura						
Andria						
Barletta						
Molfetta						
Monopoli						
Trani						
<b>Belluno</b>	425.375	425.650	425.700	425.775	426.150	426.000
Cortina d'Ampezzo						
Feltre						
<b>Benevento</b>	425.175	425.250	425.475	425.525	425.850	426.000
Cerreto Sannita						
Montesarchio						
San Bartolomeo in Galdo						
<b>Bergamo</b>	425.950	426.200	426.325	426.800	426.900	426.000
Clusone						
Orio al Serio (aeroporto)						
Treviglio						
Zogno						
<b>Biella</b>	425.400	426.000				
<b>Bologna</b>	425.550	425.925	426.100	426.225	426.425	426.000
Imola						
Medicina						
Molinella						
San Giovanni in Persiceto						
Vergato						
<b>Bolzano</b>	425.275	425.325	425.400	425.575	425.725	426.000
Bressanone						
Brunico						
Egna						
Merano						
Ortisei						
San Candido						
Silandro						
Vipiteno						
<b>Brescia</b>	426.400	426.450	426.725	426.625	426.975	426.000
Breno						
Chiari						
Desenzano						
Gardone Val Trompia						
Ghedi (aeroporto)						
Salò						
Verolanuova						
<b>Brindisi</b>	425.000	425.050	425.150	425.600	425.675	426.000
Francavilla Fontana						
Fasano						
<b>Cagliari</b>	425.800	425.675	426.275	426.375	426.600	426.000
Carbonia						
Dolianova						
Iglesias						
Quartu Sant'Elena						
Sanluri						

Villacidro						
<b>Caltanissetta</b>	426.250	426.550	426.775	426.875	426.925	426.000
Gela						
Mussumeli						
<b>Campobasso</b>	426.350	426.625	426.675	426.750	426.650	426.000
Larino						
Termali						
<b>Caserta</b>	425.550	425.925	426.100	426.225	426.425	426.000
Aversa						
Capua						
Maddaloni						
Mondragone						
Piedimonte Matese						
Santa Maria Capua Vetere						
<b>Catania</b>	425.025	425.100	425.200	425.500	425.625	426.000
Acireale						
Caltagirone						
Giarre						
Gravina di Catania						
Paternò						
Randazzo						
Vizzini						
<b>Catanzaro</b>	426.350	426.625	426.675	426.750	426.850	426.000
Lamezia Terme						
Serra San Bruno						
Soverato						
Tropea						
<b>Chieti</b>	425.950	426.200	426.325	426.600	426.900	426.000
Atessa						
Lanciano						
Ortona						
Vasto						
<b>Como</b>	425.375	425.650	425.700	425.775	426.150	426.000
Cantù						
Menaggio						
<b>Cosenza</b>	426.400	426.450	426.725	426.825	426.975	426.000
Castrovillari						
Corigliano Calabro						
Paola						
Rogliano						
Rossano						
San Marco Argentano						
Scalea						
<b>Cremona</b>	426.250	426.560	425.350	425.425	425.825	426.000
Casalmaggiore						
Crema						
<b>Crotone</b>	425.175	425.250	425.475	425.525	425.850	426.000
Marina						Cirò

<b>Cuneo</b>	425.375	425.650	425.700	425.775	426.150	426.000
Alba						
Borgo San Dalmazzo						
Brà						
Fossano						
Mondovi						
Saluzzo						
Savigliano						
<b>Enna</b>	425.175	425.250	425.475	425.525	425.850	426.000
Nicosia						
Piazza Armerina						
<b>Ferrara</b>	425.275	425.325	425.400	425.575	425.725	426.000
Cento						
Comacchio						
Copparo						
Portomaggiore						
<b>Firenze</b>	425.275	425.325	425.400	425.575	425.725	426.000
Borgo San Lorenzo						
Empoli						
Figline Valdarno						
Pontassieve						
Signa						
<b>Foggia</b>	425.275	425.325	425.400	425.575	425.725	426.000
Cerignola						
Lucera						
Manfredonia						
San Severo						
Vico del Gargano						
<b>Forlì</b>	425.375	425.650	425.700	425.775	426.150	426.000
Cesena						
Meldola						
<b>Frosinone</b>	425.000	425.050	425.150	425.500	425.675	426.000
Alatri						
Anagni						
Cassino						
Pontecorvo						
Sora						
<b>Genova</b>	426.350	426.625	426.675	426.750	426.850	426.000
Chiavari						
Sampierdarena						
Santa Margherita Ligure						
Sestri Levante						
<b>Gorizia</b>	426.400	426.450	426.725	426.625	426.975	426.000
Cormons						
Gradisca d'Isonzo						
Monfalcone						
<b>Grosseto</b>	425.800	425.675	426.275	426.375	426.600	426.000
Arcidosso						
Massa Marittima						
Orbetallo						
Pitigliano						

Sorano						
<b>Imperia</b>	425.950	426.200	426.325	426.600	426.900	426.000
Bordighera						
San Remo						
Ventimiglia						
<b>Isernia</b>	426.400	426.450	426.725	426.825	426.975	426.000
Agnone						
<b>Le Spezia</b>	426.250	426.550	425.350	425.425	425.825	426.000
Sarzana						
<b>Latina</b>	425.025	425.100	425.200	425.500	425.625	426.000
Aprilia						
Formia						
Gaeta						
Terracina						
<b>Lecce</b>	425.450	425.750	426.175	426.575	426.650	426.000
Casarano						
Gallipoli						
Maglie						
Tricase						
<b>Lecco</b>	425.175	425.250	425.475	425.525	425.850	426.000
<b>Livorno</b>	425.550	425.925	426.100	426.225	426.425	426.000
Cecina						
Piombino						
Portoferraio						
<b>Lodi</b>	425.025	425.100	425.200	425.500	425.625	426.000
Codogno						
<b>Lucca</b>	425.025	425.100	425.200	425.500	425.625	426.000
Castelnuovo di Garfagnana						
Viareggio						
<b>L'Aquila</b>	425.900	426.050	426.125	426.300	426.950	426.000
Avezzano						
Castei di Sangro						
Sulmona						
Tagliacozzo						
<b>Macerata</b>	425.000	425.050	425.150	425.600	425.675	426.000
Camerino						
Civitanova Marche						
Tolentino						
<b>Mantova</b>	426.350	426.625	426.675	426.750	426.850	426.000
Gonzaga						
Viadana						
<b>Massa</b>	425.000	425.050	425.150	425.600	425.675	426.000
Carrara						
Pontremoli						
<b>Matera</b>	425.950	426.200	426.325	426.800	426.900	426.000
Pisticci						
Policoro						

Tricarico						
<b>Messina</b>	425.000	425.050	425.150	425.600	425.675	426.000
Messina Sud (loc. Tremestieri)						
Barcellona Pozzo di Gotto						
Milazzo						
Mistretta						
Patti						
Sant'Agata di Militello						
Santo Stefano di Camastra						
Taormina						
<b>Milano</b>	425.450	425.750	425.075	425.125	425.225	426.000
Milano (aeroporto)	426.175	426.575	426.650			
Abbiategrasso	425.300	425.975	426.475	426.525	426.700	426.000
Corsico						
San Donato Milanese						
<b>Monza</b>	425.000	425.050	425.150	425.600	425.675	426.000
Cassano d'Adda						
Desio						
Legnano						
Rho						
Sesto San Giovanni						
Seregno						
<b>Modena</b>	424.575	424.675	424.725	424.850	425.300	426.000
Carpi						
Pavullo nel Frignano						
Sassuolo						
<b>Napoli</b>	426.250	426.550	425.350	425.425	425.625	426.000
Ischia	426.775	426.875	426.925			
Pozzuoli	425.300	425.975	426.475	426.525	426.700	426.000
<b>Pomigliano d'Arco</b>	425.800	425.875	426.275	426.375	426.600	426.000
Casoria						
Castellammare di Stabia						
Giugliano in Campania						
Noia						
Sorrento						
Torre Annunziata						
Torre del Greco						
<b>Novara</b>	426.350	426.625	426.675	426.850	426.000	
Arona						
Domodossola						
<b>Nuoro</b>	426.400	426.450	426.725	426.825	426.975	426.000
Bitti						
Isili						
Ierzu						
Lanusei						
Macomer						
Ottone						
Siniscola						
Sorgono						
<b>Oristano</b>	425.550	425.925	426.100	426.225	426.425	426.000
Ghilarza						
Mogoro						

<b>Padova</b>	425.800	425.875	426.275	426.375	426.600	426.000
Abano Terme						
Cittadella						
Este						
Piove di Sacco						
<b>Palermo</b>	425.450	425.750	425.075	425.125	425.225	426.000
Begheria	426.175	426.575	426.650			
Carini	425.300	425.975	426.475	426.525	426.700	426.000
Cefalù						
Corleone						
Lercara Friddi						
Misilmeri						
Monreale						
Partinico						
Petralia Sottana						
Termini Imerese						
<b>Parma</b>	424.500	424.650	424.700	424.775	424.875	426.000
Borgo Val di Taro						
Fidenza						
Salsomaggiore						
<b>Pavia</b>	425.800	425.875	426.275	426.375	428.600	426.000
Stradella						
Vigevano						
Voghera						
<b>Perugia</b>	425.950	426.200	426.325	426.800	426.900	426.000
Assisi						
Città delle Pieve						
Città di Castello						
Foligno						
Gubbio						
Norcia						
Spoletto						
Todi						
<b>Pesaro</b>	425.450	425.750	425.075	425.125	425.225	426.000
Fano						
Novafeltria						
<b>Pescara</b>	425.800	425.875	426.275	426.375	426.600	426.000
Penne						
Popoli						
<b>Piacenza</b>	424.550	424.625	424.825	424.925	424.975	426.000
Bobbio Piacentino						
Fiorenzuola d'Aida						
<b>Pisa</b>	425.375	425.650	425.700	425.775	426.150	426.000
Pontedera						
San Miniato						
Volterra						
<b>Pistoia</b>	425.175	425.250	425.475	425.525	425.650	426.000
Montecatini Terme						
San Marcello Pistoiese						



<b>Pordenone</b>	425.900	426.050	426.125	426.300	426.950	426.000
Sacile						
<b>Potenza</b>	425.450	425.750	425.075	425.125	425.225	426.000
Acerenza						
Lagonegro						
Melfi						
Senise						
Venosa						
Viggiano						
<b>Prato</b>	425.950	426.200	426.325	426.800	426.900	426.000
<b>Ragusa</b>	425.375	425.650	425.700	425.775	426.150	426.000
Modica						
Vittoria						
<b>Ravenna</b>	425.175	425.250	425.475	425.525	425.850	426.000
Cervia						
Faenza						
Lugo						
<b>Reggio Calabria</b>	425.275	425.325	425.400	425.575	425.725	426.000
Bianco						
Gioia Tauro						
Locri						
Melito di Porto Salvo						
Palmi						
Roccella Ionica						
Taurianova						
Villa San Giovanni						
<b>Reggio Emilia</b>	424.525	424.600	424.800	424.900	424.950	426.000
Castelnuovo nè Monti						
Guastalla						
<b>Rieti</b>	425.175	425.250	425.475	425.525	425.850	426.000
Cittaducale						
Poggio Mirteto						
<b>Rimini</b>	425.025	425.100	425.200	425.500	425.625	426.000
Riccione						
<b>Roma</b>	425.450	425.750	425.075	425.125	425.225	426.000
Roma (aeroporto Ciampino)	426.175	426.575	426.650			
Roma (aeroporto Fiumicino)	425.300	425.975	426.475	426.525	426.700	426.000
Roma Cassia	425.275	425.325	425.400	425.575	425.725	426.000
Bracciano						
Civitavecchia						
Monterotondo						
Subiaco						
Tivoli						
<b>Frascati</b>	425.375	425.650	425.700	425.775	426.150	426.000
Anzio						
Castel Gandolfo						
Colleferro						
Ostia						

Palestrina						
Pomezia						
Velletri						
<b>Rovigo</b>	426.250	426.550	426.775	426.675	426.925	426.000
Adria						
Castelmassa						
<b>Salerno</b>	425.900	426.050	426.125	426.300	426.950	426.000
Agropoli						
Amalfi						
Battipaglia						
Eboli						
Nocera Inferiore						
Sala Consilina						
Sapri						
Vallo della Lucania						
<b>Sassari</b>	426.250	426.550	426.775	426.875	426.925	426.000
Alghero						
Bono						
Bonarva						
Valledoria						
Olbia						
Ozieri						
Porto Torres						
Tempio Pausania						
<b>Savona</b>	425.450	425.750	426.175	426.575	426.650	426.000
Alassio						
Albenga						
Cairo Montenotte						
<b>Siena</b>	425.900	426.050	426.125	426.300	426.950	426.000
Abbadia San Salvatore						
Montalcino						
Montepulciano						
Poggibonsi						
<b>Siracusa</b>	425.800	425.875	426.275	426.375	426.600	426.000
Augusta						
Avola						
Lentini						
Noto						
<b>Sondrio</b>	426.250	426.550	426.775	426.675	426.925	426.000
Chiavenna						
Tirano						
<b>Taranto</b>	426.250	426.550	426.775	426.875	426.925	426.000
Castellaneta						
Manduria						
Martina Franca						
<b>Teramo</b>	425.550	425.925	425.100	426.225	426.425	426.000
Giulianova						
Nereto						
<b>Terni</b>	426.400	426.450	426.725	426.825	426.975	426.000
Amelia						
Orvieto						

<b>Torino</b>	426.250	426.550	425.350	425.425	425.825	426.000
Chieri	426.775	426.875	426.925			
Chivasso	425.300	425.975	426.475	426.525	426.700	426.000
Ivrea						
Moncalieri						
Pinerolo						
Rivoli						
Susa						
Venaria Reale						
<b>Trapani</b>	425.950	426.200	426.325	426.800	426.900	426.000
Alcamo						
Castelvetrano						
Marsala						
Mazara del Vallo						
<b>Trento</b>	426.350	426.625	426.675	426.750	426.850	426.000
Borgo Valsugana						
Cavalese						
Cles						
Riva del Garda						
Rovereto Trentino						
<b>Treviso</b>	425.025	425.100	425.200	425.500	425.625	426.000
Castelfranco Veneto						
Conegliano Veneto						
Vittorio Veneto						
<b>Trieste</b>	426.350	426.625	426.675	426.750	426.850	426.000
Aurisina						
Muggia						
<b>Udine</b>	425.950	426.200	426.325	426.800	426.900	426.000
Cividale del Friuli						
Palmanova						
Tarvisio						
Tolmezzo						
<b>Varese</b>	425.550	425.925	426.100	428.225	426.425	426.000
Busto Arsizio						
Gallarate						
Luino						
Saronno						
<b>Venezia</b>	425.450	425.150	426.175	428.575	426.650	426.000
Chioggia						
Mestre						
Portogruaro						
<b>Verbania</b>	426.750	426.000				
<b>Vercelli</b>	425.275	425.325	425.575	425.725	426.000	
Varallo Sesia						
<b>Verona</b>	425.900	426.050	426.125	426.300	426.950	426.000
Caprino Veronese						

Legnago  
San Bonifacio  
Villafranca di Verona

**Vibo Valentia** 425.550 425.925 426.100 426.225 426.425 426.000

**Vicenza** 425.000 425.050 425.150 425.600 425.675 426.000  
Bassano del Grappa  
Schio  
Thiene  
Valdagno

**Viterbo** 426.350 426.625 428.675 426.750 426.850 428.000  
Civita Castellana  
Montefiascone  
Ronciglione  
Tuscania

Sono inoltre frequenze nazionali comuni a tutte le provincie: 426.000 426.025 426.075 426.475

**FREQUENZE PER IMPIEGO AERONAUTICO** : Civile Vhf 121.350 - Militare Uhf 292.900

**ALTRI SERVIZI SONO OPERATI VI ENTRO I LIMITI DI BANDA :**  
154.600 - 155.975      170.000 - 171.975      173.000- 174.000 MHz

[INDICE](#)



## **VIGILANZA**

**BANDA 169 MHz**

**LINK MASTER UHF - COMPRESI NELLA BANDA CIVILE UHF**  
**440.925 441.200** (3a frequenza non disponibile)

<b>ASSEGNAZIONE</b>	<b>FREQUENZE</b>
Nazionale	169.925
Nazionale	169.937,5
Nazionale	169.950

[INDICE](#)



## **ARTERIE STRADALI PRONTO INTERVENTO – POLIZIA STRADALE**

**BANDA 76 -79 MHz**

**LINK MASTER UHF - LIMITI DI BANDA 434 - 435 443 - 444 MHz**

PER OGNI PROVINCIA VENGONO RIPORTATI I DISTACCAMENTI DIPENDENTI

<b>PROVINCIE E LOCALITA'</b>	<b>FREQUENZE</b>
<b>Agrigento</b> Canicatti Sciacca	78.325
<b>Alessandria</b> Acqui Terme Casale Monferrato Ovada Serravalle Scrivia Tortona Valenza	77.275 77.500
<b>Ancona</b> Fabriano Jesi Senigallia	76.875 78.025
<b>Aosta</b> Courmayeur Entreves Poni Saint Martin	78.575
<b>Arezzo</b> Poppi San Giovanni Valdarno	77.400 77.425 78.700 78.775
<b>Ascoli Piceno</b> Amandola Fermo Porto San Giorgio San Benedetto del Tronto	76.875 77.625
<b>Asti</b> Nizza Monferrato	77.275 78.000
<b>Avellino</b> Grottaminarda Mercogliano	77.500 (da verificare)

<b>Bari</b>	78.075
Barletta	
Castellana Grotte	
Gioia del Colle	
Ruvo di Puglia	
Spinazzola	
Trani	
<b>Belluno</b>	77.600 78.000
Cortina d'Ampezzo (località Maion)	
Feltre	
<b>Benevento</b>	77.500 (da verificare)
<b>Bergamo</b>	78.075 79.025
Seriate (casello autostradale)	
Treviglio	
<b>Biella</b>	77.275 79.150
<b>Bologna</b>	77.800
Bologna (casello autostradale — Bologna centro)	
Borgo Panigale	
Casalecchio di Reno	
Imola	
Malalbergo (caselle autostradale — Altedo)	
Piano del Voglio	
San Benedetto Val di Sambro (casella autostradale — Pian del Voglio)	
<b>Bolzano</b>	77.600 78.000
Bressanone	
Brunico	
Merano	
San Candido	
Vipiteno	
<b>Brescia</b>	77.150 79.025
Darfo — Boario Terme	
Chiari	
Desenzano	
Iseo	
Montichiari	
Salò	
<b>Brindisi</b>	78.075
Fasano	
<b>Cagliari</b>	77.775 78.600
Muravera	
Sanluri	
<b>Caltanissetta</b>	77.725 78.325
Gela	
<b>Campobasso</b>	77.125 77.150
Termoli	

<b>Caserta</b>	77.500 (da verificare)
Caserta (caselle autostradale — Caserta nord)	
Capua	
Mondragone	
<b>Catania</b>	77.350 77.875 78.525
Caltagirone	
Randazzo	
<b>Catanzaro</b>	77.400
Catanzaro (località Viadotto Fiumarella-Gagliano)	
Lamezia Terme (località SantEufemia Lamezia)	
Soverato	
<b>Chieti</b>	77.125 77.150
Lanciano	
Ortona	
San Salvo (casella autostradale — Vasto sud)	
Vasto	
<b>Como</b>	78.550 79.025
<b>Cosenza</b>	77.400
Frascineto (svincolo autostradale)	
Paola	
Rende (frazione Quattromiglia)	
Rossano (contrada Frasso)	
Scalea	
Trebisacce	
<b>Cremona</b>	77.300 77.600 79.025
Crema	
Casalmaggiore	
Pizzighettone	
<b>Crotone</b>	77.400
<b>Cuneo</b>	76.775 77.275
Ceva	
Cherasco	
Saluzzo	
<b>Enna</b>	77.875 78.525
Catenanuova (svincolo autostrada)	
Nicosia	
<b>Ferrara</b>	77.800 78.200
Argenta	
Codigoro	
<b>Firenze</b>	77.400 77.425 78.700 78.775
Empoli	
Sesto Fiorentino (casello autostradale — Firenze nord)	
<b>Foggia</b>	78.075
Foggia (casello autostradale — Foggia)	
Cerignola	
San Severo	
Vieste	



<b>Forlì</b>	77.800.					
Forlì (casello autostradale Forlì)						
Bagno di Romagna (località San Pietro in Bagno)						
Cesena						
Rocca San Casciano						
<b>Frosinone</b>	78.125					
Frosinone (casello autostradale — Frosinone)						
Cassino						
Sora						
<b>Genova</b>	78.625	78.925				
Chiavari — Lavagna						
Sampierdarena						
<b>Gorizia</b>	77.300					
Monfalcone						
<b>Grosseto</b>	77.400	77.425	78.700	76.775		
Arcidosso						
Massa Marittima						
Orbetello						
<b>Imperia</b>	78.825	78.850	78.925			
Imperia (casello autostradale — imperia ovest)						
San Remo						
Ventimiglia						
<b>Isernia</b>	77.125					
Agnone						
<b>La Spezia</b>	78.625	78.925				
Brugnato						
<b>Latina</b>	78.125	78.300				
Aprilia						
Formia						
Terracina						
<b>Lecce</b>	78.075					
Maglie						
<b>Lecco</b>	78.550	79.025				
Colico						
<b>Livorno</b>	77.400	77.425	78.700	78.775	79.025	(isola d'Elba)
Campiglia Marittima (località Venturina)						
Cecina						
Portoferraio						
Rosignano Marittimo (casello autostradale Vada)						
<b>Lodi</b>	79.025	79.100				
Guardamiglio (casello autostradale — Piacenza nord)						
<b>Lucca</b>	77.400	77.425	77.525	78.700	78.775	
Bagni di Lucca (località Debbio-Fornoli)						
Viareggio						

<b>L'Aquila</b>	77.125
Avezzano	
Carsoli	
Castel di Sangro	
Pratola Patigna	
Sulmona	
<b>Macerata</b>	76.875
Camerino	
Civitanova Marche	
Porto Recanati	
<b>Mantova</b>	77.200 79.025
Ostiglia	
<b>Massa</b>	77.400 77.425 78.700 78.775
Aulla (località Barcara)	
<b>Matera</b>	77.175 (da verificare)
Poticoro	
Scanzano Jonico	
<b>Messina</b>	77.875 78.525
Barcellona Pozzo di Gotta	
Giardini Naxos (svincolo autostradale — Taormina sud)	
Sant'Agata di Militello	
<b>Milano</b>	79.025 79.100
Arcore	
Assago (tangenziale Milano ovest)	
Magenta	
San Donato Milanese	
Seregno	
<b>Modena</b>	77.800
Mirandola	
Pavullo nel Frignano	
<b>Napoli</b>	77.500 77.575
Nota	
Pozzuoli	
Sorrento	
<b>Novara</b>	77.275 78.950
Arona	
Borgomanera	
Domodossola	
Romagnano Sesia (casello autostradale)	
<b>Nuoro</b>	78.600
Bitti	
Fonni	
Laconi	
Lanusei	
Macomer	
Orosei	
Otona	
Siniscola	

<b>Oristano</b>	78.600			
<b>Padova</b> Piove di Sacco	77.700	78.525	78.575	
<b>Palermo</b> Campofelice di Roccella (svincolo Bonfornello) Cefalù (contrada Sante Lucia) Corleone Lercara Fnddi Termini Imerese	77.725	78.325		
<b>Parma</b> Bercato Fidenza Fornovo di Taro	77.800			
<b>Pavia</b> Stradella Vigevano Voghera	78.175	79.025		
<b>Perugia</b> Castiglione del Lago Città di Castello Foligno Todi	77.250	78.300		
<b>Pesaro</b> Cagli Fano Novafeltria Urbino	76.875			
<b>Pescara</b> Bolognano Città Sant'Angelo (località Marina di Città Sant'Angelo) Penne	77.125			
<b>Piacenza</b>	77.800			
<b>Pisa</b> Volterra	77.400	77.425	78.700	78.775
<b>Pistoia</b> Piave a Nievole (casello autostradale — Montecatini Terme) San Marcello Pistoiese	77.400	77.425	78.700	78.775
<b>Pordenone</b> Spilimbergo	77.300			
<b>Potenza</b> Lagonegro Melfi (località Valleverde) Moliterno	77.175	(da verificare)		
<b>Prato</b>	77.400	77.425	78.700	78.775

<b>Ragusa</b> Vittoria	77.875 78.525
<b>Ravenna</b> Faenza Lugo	77.800
<b>Reggio Calabria</b> Brancaleone Palmi (contrada San Gaetano) Siderno Villa San Giovanni	77.400 77.900
<b>Reggio Emilia</b> Casteinovo nè Monti Guastalla	77.800
<b>Rieti</b> Amatrice Fara in Sabina (località Passo Corese)	77.800 78.125
<b>Rimini</b> Riccione	77.800
<b>Roma</b> Albano Laziale Cerveteri Civitavecchia Colleferro Fiano Romano (caselle autostradale Roma nord) Settabagni Tivoli Velletri	77.950 78.025 78.075 78.125 79.175
<b>Rovigo</b> Adria Badia Polesine Roverdicrè (caselle autostradale)	77.700 78.525 78.575
<b>Salerno</b> Angri Eboli Sala Consilina Sapri Vallo della Lucania Vecite Santa Caterina	77.500 (da verificare)
<b>Sassari</b> Olbia Ozieri Tempio Pausania	77.775 78.600
<b>Savona</b> Albenga Carcare Finale Ligure	78.825 78.925
<b>Siena</b> Montepulciano	77.400 77.425 78.700 78.775
<b>Siracusa</b>	77.875 78.525 78.575

Lentini			
Noto			
<b>Sondrio</b>	77.450	(da verificare)	78.275 79.025
Chiavenna			
Tirano			
<b>Taranto</b>	78.075		
Manduria			
Palagiano (caselle autostradale — Grottaglie)			
<b>Teramo</b>	77.125		
Giulianova			
Pineto			
<b>Terni</b>	77.250	78.300	
Orvieto			
Orvieto scalo			
<b>Torino</b>	77.275	77.925	78.525
Chivasso			
Pinerolo			
Susa			
<b>Trapani</b>	78.325		
Alcamo			
Castelvetrano			
Marsala			
<b>Trento</b>	77.600		
Cavalese			
Male			
Riva del Garda			
<b>Treviso</b>	77.700	78.525	78.575
Castelfranco Veneto			
Villorba			
Vittorio Veneto			
<b>Trieste</b>	77.300		
<b>Udine</b>	77.300		
Amaro			
Cervignano del Friuli			
Pontebba			
Tolmezzo			
<b>Varese</b>	78.900	79.025	
Busto Arsizio			
Luino			
<b>Venezia</b>	77.700	78.525	78.575
Venezia — Mestre	77.725 (Mestre)	77.750 (San Donà di Piave)	
Portogruaro			
San Donà di Piave			

<b>Verbania</b>	77.275	78.950
Verbania (località Pallanza)		
<b>Vercelli</b>	77.275	79.150
Varallo Sesia		
Villarboit (autostrada Serenissima)		
<b>Verona</b>	77.700	78.525 78.575
Bardolino		
Legnago		
<b>Vibo Valentia</b>	77.400	
<b>Vicenza</b>	77.700	78.525 78.575
Bassano del Grappa		
Schio		
<b>Viterbo</b>	78.125	79.125
Olvita Castellana		
Monterosi		
Tarquinia		

## [INDICE](#)



## **AUTOSTRADE**

### **PRONTO INTERVENTO – POLIZIA STRADALE**

**BANDA 76 -79 MHz**

<b>AUTOSTRADE</b>	<b>FREQUENZE</b>	<b>TRATTE</b>
A 1	78.350	Milano - Lodi
	78.425	Lodi - Parma
	78.375	Reggio Emilia - Sasso Marconi (BO)
	78.425	Sasso Marconi (BO) - Firenze
	78.400	Firenze - Chiusi (SI)
	78.425	Chiusi (SI) - Roma
	78.425	Roma - Frosinone
	78.400	Frosinone - San Vittore (FR)
	78.350	San Vittore (FR) - Napoli
	A 3	78.400 (da verificare)
78.750		Salerno - Lauria (PZ)
78.350 (da verificare)		Lauria (PZ) - Vibo Valentia
78.850		Vibo Valentia - Reggio Calabria
A 4	79.150	Torino - Milano (bari- Ghisolfà)
	78.350	Milano (barriera Ghisolfà - Milano est)
	78.400	Agrate Brianza (MI) - Brescia
	78.350	Brescia - Padova est
	78.400 - 77.700	Padova est - Mestre (VE)
	78.425	Mestre (VE) - Portogruaro (VE)
	78.425	Latisana (UD) - Trieste
A 5	76.900	Torino nord - Aosta
A 6	78.450	Carmagnola (TO) - Carcare (SV)
	78.925 - 78.825	Altare Carcere (SV) - Savona
A 7	78.350	Milano - Serravalle Scrivia (AL)
	78.400	Serravalle Scrivia (AL) - Genova
A 8	78.350	Milano nord - Varese / Sesto Calende (VA)
A 9	78.350	Milano nord - Chiasso (CO) valico Brogeda
A 10	78.375	Genova - Savona
	78.350	Savona - Ventimiglia (IM) valico doganale
A il	78.350	Firenze - Lucca
	78.375	Lucca - Pisa nord
A 12	78.400	Genova - Sestri Levante (GE)
	78.375	Sestri Levante (GE) - Livorno
	non disponibile	Livorno - Roma
	78.400	Roma (barriera Aurelia) - Roma
A 13	78.400	Bologna - Padova sud
A 14	78.375	Bologna - Imola (BO)
	78.350 <> 78.400 (sim.)	Cattolica (RN) - Ancona
	78.425	Ancona - San Benedetto del Tronto
	78.350 <> 78.425 (sim.)	San Benedetto del Tronto - Pescara
	78.375	Pescara - Termoli Molise (CB)
	78.450	Termoli Molise - San Severo (FG)
	78.400	San Severo (FG) - Cerignola (FG)
	78.450	Cerignola (FG)- Taranto

A 15	78.450	Parma - Le Spezia
A 16	78.400	Napoli est - Benevento
	78.425 (da verificare)	Benevento - Candela <FG)
	78.450	Candela (FG) - Canosa di Puglia (BA)
A 18	78.525	Messina - Catania
A 19	78.325 - 78.525	Palermo - Catania
A 20	78.325 - 78.525	Messina - Palermo
A 21	78.450	Torino (barriera Trofarello) - Piacenza
	77.300	Piacenza - Brescia centro
A 22	77.800 - 172.625	Soc. Autostrade Brennero (BZ) - Trento
	78.525 - 172.625	Soc. Autostrade Trento - Verona
	77.700	Verona - Mantova
	77.800	Mantova - Modena
A 23	78.425	Patmanova (UD) - Udine
	78.400	Udine - Tarvisio (UD)
A 24	78.350 (ric. reg. Lazio)	Roma est - Teramo
	78.425 (ric. reg. Abruzzo)	Roma est - Teramo
	78.375 <> 78.400 (parla-ascolta)	
	(ric. regione Molise)	Roma est - Teramo
A 25	78.350 (ric. reg. Lazio)	Roma est - Pescara
	78.425 (ric. reg. Abruzzo)	Roma est - Pescara
	78.375 <> 78.400 (parla-ascolta)	
	(ric. regione Molise)	Roma est - Pescara
A 26	78.425	Voltri (GE) - Alessandria
	78.375	Alessandria - Gravellona Toce (VB)
	78.375 - 79.150	Vercelli Ovest - tvrea (TO)
A 27	78.450	Mestre (VE) - Vittorio Veneto (TV)
A 26	78.425	Portogruaro (VE) - Pordenone
A 29	78.325	Patermo - Mezara dat Vatio (TP)
A 30	78.400	Caserta - Satemo (barriere Mercato)
A 31	78.350	Vicenza - Piovene Rocchette (VI)
A 32	77.450 - 77.275	Torino - Bardonecchia (TO)
Milano tangenziali	78.350	Tangenziali Est - Ovest
Torino tangenziale	78.825	Tangenziali
Genova nodo autostr.	78.375 - 78.400 - 78.425	Nodo autostradele
Bologna nodo autostr.	78.375 - 77.800	Nodo autostradale
Firenze nodo autostr.	78.400 - 78.425 - 77.400 - 78.775	Nodo autostradale
Napoti tangenzieli	non disponibile .	Tangenziali Est - Ovest
Roma gr. racc. anulare	78.375 - 78.350 - 78.425	Grande Raccordo Anulare
		Barriere nord/sud/est/ovest

## INDICE





## **AUTOSTRADE**

### **CASELLI PEDAGGIO - SOCCORSO STRADALE - INFORMAZIONI VIABILITA'**

**BANDA VHF (servizi compresi nella gamma civile e commerciale FM)**

**LINK MASTER UHF LIMITI DI BANDA 436 - 440 446 - 448 MHz**

**(compresi nella gamma civile UHF)**

### **CASELLI PEDAGGIO - SOCCORSO STRADALE**

<b>ASSEGNAZIONE</b>	<b>PERCORSI ASSEGNATI</b>	<b>FREQUENZE</b>
Nazionale	Ambito territoriale regionale	171.900
Nazionale	Ambito territoriale regionale	172.625
Nazionale	Ambito territoriale regionale	172.650
Nazionale	Ambito territoriale regionale	172.675
Nazionale	Ambito territoriale regionale	172.825
Nazionale	Ambito territoriale regionale	172.850
Nazionale	Ambito territoriale regionale	172.875

### **TRATTE CON UTILIZZO FREQUENZE NON COMPRESSE NELL'ASSEGNAZIONE NAZIONALE**

A 4	Torino - Milano (barriera Ghisolfa)	172.712,5
A 4	Torino-Milano (barriera Ghisolfa)	172.725
A 4	Verona - Venezia (Mestre Villabona)	172.725
A 4	Venezia (Mestre Bazzera) - Palmanova (UD)	172.975
A 4	Palmanova (UD) -Trieste	172.725
A 5	Torino nord - Aosta	172.662,5
A 7	Milano (barriera) - Gropello Cairoli (PV)	161.850
A 7	Gropello Cairoli (PV) - Serravalle Scrivia (AL)	161.775
A 11	Pisa nord - Lucca	172.725
A 12	Deiva Marina (SP) - Livorno	172.725
A 15	Parma - La Spezia	163.525
A 21	Torino - Piacenza	172.662,5
A 21	Piacenza - Brescia	172.725
A 23	Palmanova (UD) - Udine	172.725
A 31	Vicenza - Piovene Rocchette (VI)	172.725
A 32	Torino - Susa (TO)	172.837,5
A 32	Susa (TO) - Bardonecchia (TO)	161.700
Milano tangenziali	Tangenziali Est - Ovest	161.850

## INFORMAZIONI VIABILITA'

FREQUENZE	COPERTURA D'ASCOLTO
95.900	A 7 Milano - Serravalle Scrivia (AL)
97.100	A 7 Milano - Serravalle Scrivia (AL)
100.300	A 7 Milano — Serravalle Scrivia (AL) Radio Lombardia
93.400 98.300 99.000 106.800	A 22 Brennero (BZ) - Verona nord
101.300 101.500	Regione Friuli Venezia Giulia (tratte autostradali della regione)
103.300	Isoradio (copertura quasi totale intera rete autostradale nazionale)
100.300	Milano -Tangenziali Est/Ovest Radio Lombardia

### [INDICE](#)



## **TRAFFICO VIABILITA' – POLIZIA MUNICIPALE**

**BANDE 156 - 175 440 - 470 MHz (servizi compresi nelle gamme civili VHF- UHF)**

<b>LOCALITA'</b>	<b>PROV</b>	<b>FREQUENZE</b>
Abano Terme	PD	465.700
Abbiategrosso	MI	160.100
Abetone	PT	168.700
Aci Castello	CT	163.375
Acireale	CT	163.525
Acqui Terme	AL	168.587,5
Adria	RO	164.737.5
Agrate	MI	163.450
Agrigento		162.100
Agugliano	AN	163.287,5
Alassio	SV	163.450
Alba	CN	160.087,5 160.687,5
Albenga	SV	160.475
Albate	MI	160.625
Albignasego	PD	168.075
Albisola Marina	SV	160.375
Albisola Superiore	SV	165.375
Alessandria		162.162,5
Alpignano	TO	162.225
Altavilla Irpina	AV	154.600 (da verificare)
Alzano Lombardo	BG	163.425
Ameglia	SP	160.050
Ancona		163.375
Andora	SV	150.375
Anguillara Veneta	PD	160.125
Aosta		163.450
Apiro	MC	163.600
Apnca	SO	156.475
Arcevia	AN	164.650
Arcola	SP	160.475
Arconate	MI	160.275
Arcore	MI	445.575
Arenzano	GE	164.925
Arezzo		160.775
Ariano Irpino	AV	160.500
Arluno	MI	460.000
Arona	NO	163.300
Ascoli Piceno		163.400
Asiago	VI	160.150
Assago	MI	160.325
Assisi	PG	162.000
Asti		160.925
Avellino		465.425
Bagnacavallo	RA	465.525
Bagnoli Irpino	AV	163.275
Ballabio	CO	160.100

Bareggio	MI	165.025 (da verificare)
Bari		162.300 162.450
Basiglio	MI	165.300
Bassano del Grappa	VI	165.000
Bazzano	BO	156.700
Beinasco	TO	184.587,5
Bellaria	RN	160.200
Belluno		160.500 o 161. 225
Bellusco	MI	440.575
Benevento		161.600
Bergamo		467.900 466.375
Bergeggi	SV	164.900
Bertinoro	FO	163.500
Biella		162.037,5
Binasco	MI	160.075
Bolano	SP	164.925
Bollate	MI	165.225
Bologna		160.625
Boltiere	BG	165.200
Bolzano		180.775
Bondeno	FE	163.500
Bordighera	IM	160.475
Borgaro Torinese	TO	160.650
Borghetto Santo Spirito	SV	160.250
Borgo San Dalmazzo	CN	160.612,5
Borgosesia	VC	156.925
Botticino	BS	160.075
Boves	CN	445.500
Bozzole	AL	160.512,5
Brandizzo	TO	444.650
Brà	CN	160.600
Brescia		164.600
Bresso	MI	160.412,5
Bricherasio	TO	163.275
Brindisi		162.725
Brugheno	MI	160.550
Brugnato	SP	160.375
Buccinasco	MI	165.300
Busalla	GE	161.150
Bussero	MT	156.725
Bussoleno	TO	160.137.5
Buttigliara Alte	TO	160.050
Cairo Montenotte	SV	163.475
Caivano	NA	163.850
Caltanissetta		164.450
Camaiore	LU	163.550
Cambiago	MI	166.337,5
Cameri	NO	166.450
Camogli	GE	164.925
Campobasso		160.250
Campogalliano	MO	160.025
Campomorone	GE	163.600
Candiolo	TO	466.100
Canegrate	MI	164.725
Canetti	AT	160.562,5
Cannobio	VB	165.750
Cantù	CO	163.425
Canzo	CO	160.767,5
Caponago	MI	156.725
Capri	NA	156.975
Capurso	BA	163.425

Cerate Brianza	MI	165.125
Caravaggio	BG	162.375
Cardano al Campo	VA	160.100
Carmagnola	TO	160.225
Carpaneto Piacentino	PC	160.175
Carpi	MO	466.475
Carrara	MS	163.600
Certoceto	PS	160.025
Carugate	MI	160.900
Casale Monferrato	AL	163.575
Casalecchio di Reno	BO	165300
Caselle Torinese	TO	164.862,5
Casorate Primo	PV	155687,5 (da verificare)
Cassina dè Pecchi	MI	160.325
Cassola	VI	165.050
Castei Giorgio	TR	162.225
Castel Goffredo	MN	164.967,5
Castel Maggiore	BO	164.525
Castelfidardo	AN	163. 462,5
Cesteifranco Emilia	MO	162.350
Castelfranco Veneto	TV	163.450
Castellammare di Stabia	NA	162.300
Castelnuovo Magra	SP	161 425
Castelnuovo Rangone	MO	164.800
Castelraimondo	MC	161 500
Cestelsantangelo	MC	459.625
Castelvetro	MO	160.175
Castiglione della Pescaia	GR	163.600
Catania		163.625 <math>\diamond</math> 173.987,5 (parla-ascolta)
Catanzaro		162.4250 163.425
Cattolica	RN	160.000
Cavalese	TN	165.150
Cavallasca	CO	160.062,5
Cavarzere	VE	160.575
Cavenago Bnanza	MI	160.100
Cavenago d'Adda	LO	160.475
Celle Ligure	SV	161.150
Cento	FE	163.500
Ceparana	SP	164.925
Cerano Intelvi	CO	166.550
Ceriale	SV	160. 575
Cernusco sul Naviglio	MI	161.475
Cervia	RA	164.775
Cervo	IM	163.267,5
Cesano Boscone	MI	165.200
Cesano Maderno	MI	160.150
Cesate	MI	441.225
Cesena	FO	465.900
Cesenatico	FO	160.575
Cava	CN	162.075
Chiaravalle	AN	165.275
Chievvari	GE	162.450
Chieri	TO	160.800
Chioggia	VE	164.775
Chivasso	TO	160.800
Ciriè	TO	164.850
Cinisello Balsamo	MI	165.075 165.275
Cistiano	MI	160.550
Città della Pieve	PG	160.275
Cittadella	PD	164.300
Codroipo	UD	160.225

Cogoleto	GE	160.250	
Collegno	TO	163.275	
Cologno Monzese	MI	160.037,5	
Comacchio	FE	161.275 o 162.350	
Comelico Superiore	BL	160.587,5	
Como		163.450	
Conselice	RA	466.975	
Conversano	BA	163.400	
Copparo	FE	165.300	
Corbetta	MI	156.300	
Corciano	PG	160.512.5	
Corinaldo	AN	150.025	
Comaredo	MI	160.075	
Correggio	RE	160.050	
Corsico	MI	160.050	
Cortina d'Ampezzo	BL	165.875	
Cosenza		162.300	
Cossato	BI	162.037.5	
Courgne	TO	162.062,5	
Crema	CR	162.175	
Cremona		172.725	
Crescentino	VC	158.675	
Crotone		162.325	
Cuggiono	MI	156.625	
Cuneo		162.325	
Cusago	MI	165.125	
Cusano Milanino	MI	441.000	
Dalmine	BG	165.200	
Desio	MI	160.537,5	
Diano Marina	IM	164.900	
Domodossola	NO	160.750	
Enna		171.900	
Eraclea	VE	165.562,5	
Erba	CO	160.767,5	
Este	PD	168.275	
Fabriano	AN	163.400	
Faenza	RA	465.775	
Falconara Marittima	AN	163.587,5	
Fano	PS	160.275	
Feltre	BL	160.500	
Fermignano	PS	166.437,5	
Ferrara		160.550	
Filottrano	AN	163.275	
Finale Ligure	SV	162.050	
Firenze		171.900 171.925	
Fivizzano	MS	160.600	
Foggia		163.400	
Foligno	PG	161.500	
Follonica	GR	160.250	
Fontaniva	PD	441.475	
Forti		163.500	
Formigine	MO	160.050	
Forte dei Marmi	LU	465.600	
Fosdinovo	MS	164.775	
Gabice	PS	162.450	
Gaggiano	MI	160.550	
Garbagnate Milanese	MI	160.412,5	
Garda	VR	163.450 164.375 (entrambe da verificare)	
Gatteo	FO	164.850	
Gatteo Mare	FO	164.600	
Gattinara	VC	160.462,5	

Gavi	AL	162.150		
Genga	AN	161.600		
Genova		163.300	163.350	154.600
Giarre	CT	163.375		
Giussano	MI	165.125		
Gorizia		160.525		
Gressoney Saint Jean	AO	160.062,5		
Grignasco	NO	165.350		
Grosseto			164.600	
Grottaminarda	AV	155.750		
Grugliasco	TO	466.550		
Guanzate	CO	160.062,5		
Guastalla	RE	466.475		
Gubbio	PG	160.225		
Imola	BO	160.225		
Imperia		163.500		
Inverigo	CO	165.075		
Inveruno	CO	156.440	(da verificare)	
Ivrea	TO	162.250		
Jesi	AN	164.650		
Jesolo	VE	163.450		
Lacchiarella	MI	164.600		
Laigueglia	SV	165.375		
Lainate	MI	165.025		
La Spezia		163.600		
Lastra a Signa	FI	156.875		
Lavagna	GE	161.475		
Laveno Mombello	VA	160.037.5		
Lecce		163.375		
Lecco		160.125		
Legnago	VR	161.037,5		
Legnano	MI	160.625		
Legnaro	PD	164.775		
Leini	TO	160.100		
Lendinara	RO	160.150		
Lentate sul Seveso	MI	160.062,5		
Lerici	SP	160.575		
Levanto	SP	161.425		
Lido di Camaior	LU	163.550	o 163.725	
Lignano Sabbiadoro	UD	157.525		
Limbate	MI	161.025		
Limena	PD	160.126		
Limone Piemont	CN	160.450		
Liscate	MI	160.050		
Lissone	MI	161.150		
Livorno		163.850	171.900	
Loano	SV	161.150		
Lodi		165.350		
Lomazzo	CO	165.237,5		
Lucca		163.300		
Lugo di Ravenna	RA	465.525		
Luino	VA	165.525		
Lumarzo	GE	161.475		
Lurate Caccivio	CO	160.062,5		
Magenta	MI	160.275		
Magione	PG	162.600		
Manerba del Garda	BS	165.112,5		
Mantova		165.475	(da verificare)	
Maranello	MO	160.775		
Marano Ticino	NO	160.300		
Marina di Carrar	MS	163.600		





Paullo	MI	160.475				
Pavia		165.000				
Peccetto Torines	TO	160.787,5				
Pergola	PS	160.762,5				
Pero	MI	441.050	(da verificare)			
Perugia		161.625				
Pesaro		162.375				
Pescara		163.300	163.350	(da verificare)		
Peschiera Borronero	MI	160.475				
Peschiera del Garda	VR	160.225				
Pessano con Bornago	MI	159.937,5	(da verificare)			
Piacenza		160.625				
Pienezza	TO	160.575				
Piazzale sul Brenta	PD	160.125				
Pietre Ligure	SV	162.050				
Pietrasante	LU	465.575				
Pieve di Cadore	BL	156.475				
Pieve di Soligo	TV	165.000				
Pieve Emanuele	MI	444.225				
Pieve Ligure	GE	164.925				
Pievepelago	MO	164.600				
Pinerolo	TO	163.412,5				
Pioltello	MI	168.450	(da verificare)			
Piove di Sacco	PD	164.675				
Pisa		162.175				
Pistoia		162.100				
Pomigliano d'Arco	NA	162.375				
Pontasserchio	PI	162.437,5				
Ponte San Nicolò	PD	156.750				
Ponte San Pietro	BG	161.275				
Pordenone		468.862,5				
Porto Recanati	MC	163.525				
Porto Sant'Elpidio	AP	163.400				
Portofino	GE	162.375				
Portovenere	SP	162.450				
Potenza Picena	MC	163.387,5				
Pove del Grappa	VI	157.725				
Pralungo	VC	160.512,5				
Prato		161.500				
Pregnana Milanese	MI	160.575				
Quarona	VC	151.637,5				
Quiliano	SV	160.025				
Racconigi	CN	440.475				
Rapallo	GE	163.450				
Ravenna		160.025				
Recaneti	MC	160.575				
Recco	GE	161.925				
Reggio Catabria		163.325				
Reggio Emilia		466.700				
Rho	MI	165.025				
Riccione	RN	165.275				
Rimini		163.300	164.825			
Riomaggiore	SP	160.075				
Rivatta di Torino	TO	165.350				
Rivoli	TO	160.800				
Rivolta d'Adda	CR	160.475				
Roma		166.600	167.450	167.476	167.500	167.525
		445.800	466.800	(entrambe da verificare)		
Rosignano Marittimo	LI	173.875				
Rosignano Sotvay	LI	173.875				
Rossano Veneto	VI	163.450				

Rovellasca	CO	165.225	
Rovigo		465.200	
Rozzano	MI	163.425	
Rubano	PD	164.800	
Russi	RA	160.375	
Ruta	GE	164.925	
Saint Vincent	AO	163.525	
Salerno		164.750	164.775
Saltare	PS	164.875	
Saluzzo	CN	162.787,5	
San Bartolomeo al Mare	IM	160.100	
San Benigno Canavese	TO	160.550	
San Carlo	FE	163.500	
San Cataldo	CL	163.025	
San Costanzo	PS	162.312,5	
San Donà di Piave	VE	164.876	
San Donato Milanese	MI	162.225	
San Giorgio del Sannio	BN	162.375	
San Giovanni in Fiore	CS	162.375	
San Giuliano Milanese	MI	165.050	
San Giuliano Terme	PI	162.437.5	
San Lazzaro di Savena	BO	160.200	
San Maurizio Canavese	TO	162.262,5	
San Mauro Torinese	TO	160.850	
San Paolo di Jesi	AN	166.112,5	
San Pietro di Feletto	TV	160.125	
San Remo	IM	163.450	
San Severino Marche	MC	161.500	
San Vito dei Normanni	BR	163.400	
Sandrigo	VI	165.150	
Santa Margherita Ligure	GE	164.925	
Sant'Agostino	FE	163.500	
Santena	TO	467.100	
Santo Stefano di Magra	SP	162.325	
Sarnico	BG	160.012.5	
Saronno	VA	160.450	
Sarzana	SP	162.375	
Sassari		465.125	
Sassuolo	MO	160.150	
Savigliano	CN	445.600	
Savona		162.075	
Scandiano	RE	161.975	
Scandicci	FI	161.725	
Selvazzano Dentro	PD	163.450	
Senago	MI	164.750	
Senigallia	AN	160.250	
Seregno	MI	169.875	
Sanate	BG	163.425	
Senno	AV	163.275	
Sesto San Giovanni	MI	160.325	
Sestri Levante	GE	162.362,5	
Settala	MI	160.412,5	
Settimo Milanese	MI	160.075	
Settimo Torinese	TO	160.812.5	
Siena		163.600	
Siracusa		163.575	
Sirmione	BS	168.587,5	
Sirolo	AN	162.137.5	
Sotaro	MI	159.987,5	(da verificare)
Solesino	PD	156.400	160.275 (entrambe de verificare)
Somaglia	LO	160.412,5	

Sommariva Bosco	CN	163.287,5			
Sondrio		156.400			
Sovico	MI	160.325			
Spello	PG	160.025			
Spotomo	SV	162.462,5	164.725		
Staffolo	AN	160.762,5			
Stella	SV	161.150			
Susa	TO	445.825			
Taggia	IM	160.150			
Torino		467.225	467.325	467.350	467.950
		468.025	468.125	468.175	468.250
Torre Annunziat	NA	162.375			
Trapani		163.600			
Trento		161.700	181.750		
Treviglio	BG	165.400			
Treviso		457.025			
Trezzano sul Naviglio	MI	160.050			
Trezzo sull'Adda	MI	160.475			
Trieste		162.200			
Urbino	PS	160.200			
Vado Ligure	SV	162.462,5			
Valdengo	BI	162.037,5			
Valenza	AL	160.037,5			
Valfabbrica	PG	162.475			
Valguarnera	EN	162.450			
Vallecrosia	IM	160.225			
Valtournanche	AO	160.762,5			
Varazze	SV	162.050			
Varese		161.775			
Vasto	CH	163.400			
Vecchiano	PI	162.437,5			
Venaria Reale	TO	160.550	o 164.950		
Venezia		164.776	165.075	165.150	165.525
Ventimiglia	IM	163.600			173.650
Verbania		157.637,5	(da verificare)		
Vercelli		163.275			
Verona		164.800			
Vezzano Ligure	SP	160.175			
Viareggio	LU	468.300			
Vicenza		165.000			
Vigevano	PV	160.600			
Vigliano Biellese	BI	156.925			
Vignate	MI	160.625			
Vignola	MO	160.350			
Vigonza	PD	164.775			
Villafranca Padovana		165.175			
Vimodrone	MI	160.475			
Vinovo	TO	468.337,5			
Vizzolo Predabissi	MI	160.075			
Voghera	PV	160.150			
Volvera	TO	162.225			
Zibido San Giacomo	MI	160.075			

## [INDICE](#)



## **ANTINCENDI BOSCHIVI - FORESTALE**

### **VIGILANZA PARCHI E FORESTE**

**BANDA 172.5 - 174 MHz (servizi compresi nella gamma civile VHF)**

**LINK MASTER UHF - LIMITI DI BANDA 436- 440 445- 449 MHz  
(compresi nella gamma civile UHF)**

## **DISLOCAZIONE MEZZI AEREI ANTINCENDI**

### **AEROPORTI**

### **AEROMOBILI**

Alghero	1 Aereo CL 215	
Bari	1 Aereo CL 415	
Cagliari	1 Elicottero CL 215	
Catania	1 Elicottero AB 212	
Cecina	1 Elicottero NH 500	
Ciampino	3 Aerei 1 CL 215 2	CL 415
Genova	1 Aereo CL 215	
Grottaglie	1 Elicottero AB 212	
Lamezia Terme	1 Aereo CL 415 1	Elicottero CH 47
Luni	1 Elicottero AB 212	
Palermo	1 Aereo CL 415	
Pescara	1 Elicottero AB 412	
Pisa	1 Aereo G222	
Pontecagnano	2 Elicotteri 1 AB 212	1 NH 500
Reggio Calabria	1 Aereo CL 415	
Urbe	2 Elicotteri 1 AB 412	1 NH 500
Viterbo	3 Elicotteri 2 CH 47	1 AB 412

### **Frequenze in uso ai mezzi aerei antincendi**

131.550	Nazionale
141 100	Nazionale
122.150	Regione Liguria

## **DISTACCAMENTI STAZIONI**

**PER OGNI PROVINCIA VENGONO RIPORTATI I DISTACCAMENTI E LE STAZIONI DIPENDENTI**

POTREBBE VERIFICARSI L'UTILIZZO DI FREQUENZE DIVERSE DA QUELLE ASSEGNATE A LIVELLO

PROVINCIALE INSERITE IN QUESTA TABELLA NAZIONALE VERRA' PERTANTO RIPORTATO AL TERMINE L'INTERO ELENCO DELLE FREQUENZE UTILIZZATE PER POTER EFFETTUARE UN

EVENTUALE VERIFICA NEGLI ASCOLTI A LIVELLO DI OGNI SINGOLA PROVINCIA DI APPARTENZA

<b>PROVINCIE E LOCALITA'</b>	<b>FREQUENZE</b>					
<b>Agrigento</b>	172.925	173.025				
Burgio						
Ribera						
Sambuca di Sicilia						
San Giovanni Gemini (località Cammarata)						
<b>Alessandria</b>	172.950	173.050				
Acqui Terme						
Cabella Ligure						
Ovada						
San Sebastiano Curone						
Stazzano						
<b>Ancona</b>	172.925	172.975	173.037,5	173.075		
Arcevia						
Fabriano						
Genga						
Sassoferrato						
<b>Aosta</b>	162.025	163.750	166.050	166.350	172.975	173.075
Aymavilles (località Frazione Cheriète)						
Antey — Saint André (località Champagne)						
Arvier						
Brusson						
Chatillon						
Etroubles						
Gaby						
Morgex						
Nus						
Pontboset						
Pont — Saint Martin						
Prè—Saint Didier						
Saint Christophe (località Grande Charriere)						
Valpelline (località Capoluogo)						
Verres						
Villeneuve						
<b>Arezzo</b>	172.925	173.025	173.575			
Montecchio						
Piave Santo Stefano						
Poppi (Località Camaldoli)						
Pratovecchio						
Sansepolcro						
<b>Ascoli Piceno</b>	172.925	172.937,5	172.987,5	173.025	173.062,5	
Acquasanta Terme						
Amendola						
Arquata del Tronto						
Castignano						
Comunanza						
Fermo						
Montefortino (località Madonna del Fonte)						
Montegallo						
Montemonaco						

<b>Asti</b> Bubbio	172.987,5
<b>Avellino</b> Torre le Nocelle	172.975 173.075
<b>Bari</b> 173.075 Acquaviva delle Fonti Alberobello Altamura Cassano delle Murge Corato Gioia del Colle Gravina in Puglia Noci Spinazzola	172.900<>172.937,5<>173.012,5 (parla-ascolta) 172.975
<b>Belluno</b> Agordo Alleghe Auronzo di Cadore Barca di Cadore Canale d'Agordo Comelico Superiore Cortina d'Ampezzo Feltre Fanzaso Fregona Livinallongo del Col di Lana Longarone Lazzo di Cadore Mei Puos d'Alpago Santa Stefano di Cadore Sappada Sadico	172.925 173.025 172.800 (regionale)
<b>Benevento</b> Ceppaloni	172.900 173.000
<b>Bergamo</b> Caprina Bergamasco Clusone Curno Gromo Piazza Brembana Sernico Spinone al Lago Trascore Balneario Vertova Villa d'Almè Vilminore di Scalve	172.900 173.000 173.520 173.532,5
<b>Biella</b> Trivero	172.925 172.950 173.025
<b>Bologna</b> Camugnano Costei del Rio	165.925 166.350 172.975 173.075

Costei di Casio  
Castiglione dei Pepoli  
Gaggio Montano  
Lizzano in Belvedere  
Monghidoro  
Monterenzio  
Monzuno  
Porretta Terme  
San Benedetto Val di Sambra  
Savigno  
Vergato

**Bolzano** 162.425 163.475 172.900 173.000  
DISTACCAMENTI E STAZIONI NON DISPONIBILI

**Brescia** 172.937,5 173.037,5 173.520  
Bagolino (località Valle Sabbia>  
Sarno  
Bovegno (località Predando)  
Breno  
Capo di Ponte  
Capavalle  
Cedagolo  
Concesio  
Corteno Golgi  
Darfo — Boario Terme  
Edolo  
Gardone Val Trompia  
Gargnano  
Gavardo  
Idro  
Iseo  
Pisogne  
Ponte di Legno  
Sabbio Chiese  
Salò  
Tremosine  
Vestone  
Veza d'Oglio

**Brindisi** 172.937,5 < 173.000 (parla-ascolta) 172.950 173.050  
DISTACCAMENTI E STAZIONI NON DISPONIBILI

**Cagliari** 172.962,5 173.025  
DISTACCAMENTI E STAZIONI NON DISPONIBILI

**Caltanissetta** 172.937,5 173.037,5  
Mazzarino  
Mussomeli (località Contrada Polizzello)  
Niscemi  
Sutera

**Campobasso** 172.925 < 173.025 < 173.087,5 (parla-ascolta)  
Bojano  
Casacalenda (località Contrada Monte)  
Civitacampomarano  
Montagano  
Montefalcone nel Sannio  
Petacciato (località Petacciato Scalo)  
Riccia

San Giuliano del Sannio  
Sant'Elia a Pianisi  
Sepino  
Torella del Sannio  
Trivento

**Caserta** 172.962,5 173.012,5 173.062,5

Caiazzo  
Calvi Risorta  
Castel Volturno  
Letino  
Piedimonte Matese  
Pietramelara  
Prata Sannita  
Roccamonfina  
San Gregorio Matese  
Sessa Aurunca (località Adrianca)  
Vairano Petenora

**Catania** 172.975 173.050 173.075

Adrano  
Bronte  
Giarre  
Linguaglossa  
Nicolosi  
Randazzo  
Vizzini

**Catanzaro** 172.937,5 173.037,5 173.125

Caraffa di Catanzaro  
Cardinale (località Novalba)  
Davoli  
Decollatura  
Girifalco  
Lamezia Terme  
Maida  
Nocera Tirinese  
Petrizzi  
San Vito sullo Ionio  
Santa Caterina dello Ionio  
Savelli  
Serrastretta  
Sersale  
Tiriolo  
Zagarise

**Chieti** 172.900 173.000

Casoli  
Castiglione Messer Marino  
Gissi  
Fara San Martino  
Guardiagrele  
Lanciano  
Montazzoli  
Palena  
Palmoli  
Palombaro  
Pretoro  
Rosello  
Santa Maria Imbaro  
Torrebruna



Toricella Peligna  
Vasto  
Villa Santa Maria

**Como**

172.795 172.950 172.975 173.050

Appiano Gentile

**Asso**

Carlazzo  
Gera Lario  
Menaggio (Frazione Lovenò)  
Pellio Intelvi (località Selva)  
Ponte Chiasso

**Cosenza**

172.962,5 173.062,5 173.100

Acri  
Aprigliano  
Bocchigliero  
Campana  
Castrovillari  
Cerchiara di Calabria  
Cierzeto  
Civita  
Corigliano Calabro  
Cropalati  
Dipignano  
Domanico  
Fagnano Castello  
Fuscaldo  
Grimaldi  
Grisolia  
Laino Borgo  
Longobardi  
Longobucco  
Lungro  
Mendicino  
Montalto Uffugo  
Morano Calabria  
Mormanno  
Oriolo  
Orsomarso  
Paola  
Rogliano  
Rose  
Rossano  
Rota Greca  
San Demetrio Corone  
San Donato di Ninea  
San Fili  
San Giovanni in Fiore  
San Marco Argentano  
San Pietro in Guarano (Frazione Redipiano)  
San Sosti  
Sant'Agata di Esaro  
Saracena  
Scigliano  
Spezzano della Sua  
Tortona  
Trebisacce  
Verbicaro

**Cremona** 172962,5 173.012,5 173062,5

DISTACCAMENTI E STAZIONI NON DISPONIBILI

**Crotone** 172.937,5 173.037,5  
Cotronei  
San Nicola dell'Alto

**Cuneo** 172.925 172.937,5 173.025  
Alba  
Barge  
Borgo San Dalmazzo  
Caraglio  
Ceva  
Chiusa di Pesio  
Cortemita  
Demonte  
Dronero  
Garessio  
Mondovì  
Ormea  
Saluzzo  
Sampeyre  
Villanova Mondovì

**Enna** 163.750 165.575 172.9125 173.000 173.012,5  
Nicosia (località Contrada Magnana)  
Piazza Armerina  
Troina

**Ferrara** 166050 166.075 172.900 173.000  
Comacchio (località Volano)  
Mesola (località Bosco Mesola)

**Firenze** 172.900 172.912,5 173.000 <> 173.750 (parla-ascolta)  
173.012,5  
Barberino di Mugello  
Borgo San Lorenzo  
Dicamana  
Empoli  
Firenzuola (località Covigliaio)  
Greve in Chianti  
Marradi  
Montaione  
Palazzuolo sul Senio (località Palazzuolo dei Capitani)  
Reggello  
Rufina  
San Casciano in Val di Pesa  
San Pietro a Sieve (località Fortuna)  
Sesto Fiorentino  
Tevernelle Val di Pesa

**Foggia** 172.912,5 <> 172.950 (parla-ascolta) 173.050  
Accadia  
Ascoli Satriano  
Biccari  
Cagnano Varano  
Deliceto

Lesina  
Manfredonia  
Margherita di Savoia  
Mattinata  
Monte Sant' Angelo (località Foresta Umbra)  
Orsora di Puglia  
Roseto Valfortore  
San Giovanni Rotondo  
Sennicandro Garganico  
Serracapriola  
Vico dei Gargano  
Vieste (località Mandrione)  
Vulturara Appula

**Forlì** 165.925 166.250 172.962,5 172.975 < 173.062,5 (parla-  
ascolta)

Bagno di Romagna (località San Pietro in Bagno)  
Civitella di Romagna  
Mercato Saraceno  
Portico di Romagna (località Acquacheta)  
Predappio  
Premilcuore  
Rocca San Casciano  
Santa Sofia (località Campigna)  
Sarsina  
Sogliano al Rubicone  
Tredozio  
Verghereto

**Frosinone** 172.937,5 173.037,5

Alatri  
Anagni  
Atina  
Cassino  
Castro dei Volsci  
Ceccano  
Ceprano  
Filettino  
Fiuggi  
Guarcino  
Picinisco  
Pontecorvo  
San Donato Val di Comino  
Sora  
Vallerotonda

**Genova** 172.775 172.925 173.050 (regionale) 173.575 (regionale) (da  
verif. )

Arenzano  
Borzonasca  
Busalla (località Sorrisola)  
Casarza Ligure  
Cicagna  
Lavagna  
Masone  
Maconesi (località Gattorna)  
Montoggio (località Taverna)  
Rezzoaglio  
Rovegno  
Santo Stefano d'Aveto

<b>Gorizia</b>	172.962,5	173.062,5			
DISTACCAMENTI E STAZIONI NON DISPONIBILI					
<b>Grosseto</b>	172.787,5	172.912,5	173.012,5	173.500	173.575
Castei del Piano					
Castell'Azzara					
Castiglione della Pescaia					
Civitella Paganico					
Manciano					
Massa Marittima					
Monte Argentario					
Monterotondo Marittimo					
Montieri					
Orbetello					
Roccastrada					
Santa Fiora					
Scansano					
<b>Imperia</b>	172.950	172.975	173.050	(regionale)	173.575 (regionale)
(da verif.)					
Badalucco					
Baiardo					
Pieve di Teco					
Pigna					
Pontedassio					
Rocchetta Nervina					
San Remo					
Triora					
Ventimiglia					
<b>Isernia</b>	172.987,5				
Agnone					
Carovilli					
Carpinone					
Colli a Volturno					
Porti del Sannio					
Frosolone					
Monteroduni					
Pescopennataro					
Pizzone					
Roccamandolfi i					
San Pietro Avellana					
Venafro					
<b>La Spezia</b>	172.750	172.950	173.050	(regionale)	173.575 (regionale)
(da verif.)					
Borghetto Vara					
Brugnato					
Carrodano di Mattarana					
Pollo					
Levanto					
Sarzana					
Sesta Godano					
Varese Ligure					
<b>Latina</b>	172.900	172.962,5	173.000		
Cori (località Contrada Chiusa)					
Fondi					
Itri					
Priverno					
Sabaudia					

Sezze  
Spigno Saturnia  
Terracina

**Lecce** 172.975 173.075

DISTACCAMENTI E STAZIONI NON DISPONIBILI

**Lecco** 172.795 172.950 172.975 173.050  
Barzio  
Dervio  
Margno

**Livorno** 162.650 165.250 172.962,5 <> 173.050 (parla-ascolta)  
173.062,5

Cecina (località Cecinella Marina) 172.762,5 <> 173.537,5 (parla-ascolta) (Isole Elba — Capraia)  
Marciana Marina  
Portoferraio (località Antiche Saline)

**Lodi** 172.925 173.025

DISTACCAMENTI E STAZIONI NON DISPONIBILI

**Lucca** 164.812,5 172.787,5 172.912,5 173.012,5 173.125  
Barga  
Borgo a Mozzano  
Camporgiano  
Capannori (località Vorno)  
Castelnuovo di Garfagnana (località Orto Murato)  
Piazza al Serchio  
Pietrasanta  
Pieve Santo Stefano  
Stazzema (località Molino Giusti)  
Viareggio (località Pontemazzori)

**L'Aquila** 172.912,5 173.012,5

Alfedena  
Barisciano  
Barrea  
Bisegna  
Cansano  
Cepestrano  
Capistrello  
Cappadocia  
Carsoli  
Castel del Monte  
Castel di Sangro  
Celano  
Civitella Roveto  
Fontecchio  
Gioia dei Marsi  
Lecce nei Marsi  
Lucoli  
Magliano de' Marsi (località Pascolano)  
Montereale  
Opi  
Pacentro  
Pereto  
Pescocostanzo  
Pettorano sul Gizio  
Pizzoli  
Raiano

Rocca di Mezzo				
Roccaraso				
Sante Marie				
Scanno				
Scoppito				
Secinaro				
Tornimparte (località Villagrande)				
Trasacco				
Villavallelonga				
<b>Macerata</b>	172.900	172.937,5	172.962,5	173.000
Apiro				
Bolognola				
Caldarola				
Camerino				
Castelsantangelo sul Nera				
Cingoli				
Civitanova Marche				
Fiastra				
Fiuminata				
Matelica				
Pieve Torina				
Recanati				
San Severino Marche				
Sarnano				
Serravalle di Chienti				
Ussita				
Visso				
<b>Mantova</b>	172.987,5			
DISTACCAMENTI E STAZIONI NON DISPONIBILI				
<b>Massa</b>	162.825	172.975	173.075	173.562,5
Bagnone (località Grottò)				
Comano				
Fivizzano				
Pontremoli				
Zeri (località Coloretta)				
<b>Matera</b>	172.900	173.000		
DISTACCAMENTI E STAZIONI NON DISPONIBILI				
<b>Messina</b>	172.925	(terra ferma + Isole Lipari)	173.025	173.050
Barcellona Pozzo di Gotto				
Capizzi				
Caronia				
Floresta				
Francavilla di Sicilia				
Lipari				
Patti				
Rometta				
San Fratello				
Santa Teresa di Riva				
Sant'Angelo di Brolo (località Naso)				
Tortorici				
<b>Milano</b>	172.925	173.025		
Carate Brianza				
<b>Modena</b>	166.050	172.950	173.050	
Fanano				

Fiumalbo				
Lama Mocogno				
Montefiorino				
Montese				
Pavullo nel Frignano				
Pievepelago				
Riolunato				
Serramazzoni				
Sestola				
Zocca				
<b>Napoli</b>	172.937.5	173.037.5		
Casamicciola Terme				
Castellammare di Stabia				
Ottaviano				
Palma Campania				
Pozzuoli (località Monterusciello)				
Roccarainola				
Sorrento				
Torre del Greco				
<b>Novara</b>	172.937.5	172.962,5	173.062.5	
Gozzano				
<b>Nuoro</b>	172.925	172.975	173.025	
DISTACCAMENTI E STAZIONI NON DISPONIBILI				
<b>Oristano</b>	172.987,5			
DISTACCAMENTI E STAZIONI NON DISPONIBILI				
<b>Padova</b>	172.950	172.975	173.075	172.800 (regionale)
Monselice				
<b>Palermo</b>	172.950	(terra ferma + Isola Ustica)	172.975	173.075
Bisacquino				
Caccano (località Contrada Calabrone)				
Carini				
Castalbuono				
Castronovo di Sicilia				
Collesano				
Corlaona (località Ficuzza)				
Lascari (località Contrada Sante Maria)				
Monreale				
Montemaggiore Belsito				
Patralia Sottana				
Piana degli Albanesi				
Polizzi Generosa				
<b>Parma</b>	165.975	166.350	172.960	172.962,5 173.000
Bedonia				
Berceto				
Borgo Val di Taro				
Calastano				
Corniglio (località Lagdei)				
Langhirano				
Monchio delle Corti				
Neviano dagli Arduini				
Pallagiano Parmense				
Solignano				

<b>Pavia</b>	172.967,5			
DISTACCAMENTI E STAZIONI NON DISPONIBILI				
<b>Perugia</b> (località Ponte Felcino)	160.675	172.950	173.050	
Assisi (località Monte Subasio)				
Cascia (località Padule)				
Cerreto di Spoleto				
Città dalla Pieve				
Città di Castello (località Bocca Serriola)				
Foligno				
Gualdo Cattaneo				
Gualdo Tadino				
Gubbio				
Magione				
Marsciano				
Monteleone di Spoleto				
Nocera Umbra				
Norcia				
Passignano sul Trasimeno				
Pietralunga (località Candeletto)				
Preci				
Sant'Anatolia di Narco				
Scheggia e Pascelupo				
Sellano				
Spoleto				
Todi				
Travi				
Umbertide				
Valfabbrica				
<b>Pesaro</b>	172.912,5	173.012,5		
Cagli				
Cantiano				
Carpegna				
Fano				
Fossombrone				
Macerata Feltria				
Mercatello sul Metauro				
Novafeltria				
Pennabilli				
Pergola				
Piobbico				
Sant'Agata Feltria				
Sant'Angelo in Vado				
Serra Sant'Abbondio				
Urbino				
<b>Pescara</b>	172.900	173.000 (parla-ascolta)	172.975	173.075
Caramanico Terme				
Carpineto della Nora				
Collecorvino				
Farindola				
Lettomanoppello				
Montebello di Bertona				
Penne				
Popoli (località Impianezza)				
Roccamorice				
Sant'Eufemia a Maialla				
Torre dè Passeri				
<b>Piacenza</b>	165.925	166.050	166.075	172.962,5 173.062,5



Bettola	
Bobbio Piacentino	
Castell'Arquato	
Ferriere	
Ottone	
Pianello Val Tidone	
Travo	
<b>Pisa</b>	172.937,5 173.037,5 173.512,5 <> 173.550 (parla-ascolta)
Calci	
Montecatini Val di Cecina	
Palaia	
Pomarance	
Pontedera	
Santa Croce sull'Arno	
Volterra	
<b>Pistoia</b>	172.987,5 <> 173.050 (parla-ascolta) 172.800
Abetone (località Pian degli Ontani)	
Cutigliano	
Monsummano Terme	
Pescia	
Piteglio	
Sambuca Pistoiese (località Acquerino)	
San Marcello Pistoiese	
<b>Pordenone</b>	172.975 173.075
DISTACCAMENTI E STAZIONI NON DISPONIBILI	
<b>Potenza</b>	172.937,5 173.037,5
Lagonegro	
Marsicovetere (località Contrada Galdo)	
Rionero in Vulture	
Tolve	
<b>Prato</b>	172.900 173.000 173.582,5 173.750
Vernio	
<b>Ragusa</b>	172.900 173.000
Chiaromonte Gulfi	
Mistretta	
Vittoria (località Contrada Gaspanella)	
<b>Ravenna</b>	166.050 172.937,5 173.037,5
Brisighella	
Casale Valsenio	
Cervia	
<b>Reggio Calabria</b>	172.750 <> 172.800 (parla-ascolta) 172.900 173.000
Giffone	
Gioia Tauro (località Contrada Cicerna)	
Locri	
Mammola	
Oppido Mamertina	
Plati	
San Giorgio Morgeto	
San Luca	
Santo Stefano Aspromonte (località Gambarie)	
Scilla	
Staiti	

Stilo

**Reggio Emilia** 165.925 168.250 172.925 173.025 173.525

Busana

Carpineti

Casina

Castelnuovo né Monti

Ligonchio

Marmiroto (località Bosco Fontana)

Ramiseto

Viano

Villa Minozzo

**Rieti** 172.987,5

Antrodoco

**Rimini** 172.962,5 173.062,5

Misano Adriatico

**Roma** 172.962,5 173.062,5

Arsoli

Bracciano

Rignano Flaminio

Subiaco

Tivoli

Velletri

Vicovaro

**Rovigo** 172.750 172.925 173.025 172.800 (regionale)

Adria

**Salerno** 172.912,5 172.950 173.012,5

Padula

Pontecagnano Faiano (località SantAntonio)

**Sassari** 172.950 173.050

DISTACCAMENTI E STAZIONI NON DISPONIBILI

**Savona** 172.780 172.800 <> 173.000 (parla-ascolta) 173.050 (regionale)

Albenga (località Leca)

173.575 (regionale) (da verificare)

Andora

Cairo Montenotte

Calice Ligure

Calizzano

Loano

Sassello

Spotorno

**Siena** 172.750 <> 173.537,5 (parla-ascolta) 172.975 173.075

Asciano

Castiglione d'Orcia

Colle di Val d'Elsa

Gaiole in Chianti

Montalcino

Monticiano

Piancastagnaio

Racida in Chianti

San Gimignano

Sarteano

Sinalunga

**Siracusa** 172.950 173.050  
 Buccheri  
 Noto  
 Sortino

**Sondrio** 172.975 173.075 173.532,5  
 Ardenno  
 Barbenno di Valtellina  
 Bormio  
 Campodolcino  
 Chiavenna  
 Chiese in Valmalanco  
 Delebio  
 Grosotto  
 Morbegno  
 Ponte In Valtellina  
 Sondalo  
 Teglio  
 Tirano  
 Valdidentro

**Taranto** 172.925 173.025 173.050

DISTACCAMENTI E STAZIONI NON DISPONIBILI

**Teramo** 172.950 <> 173.012,5 <> 173.050 (parla-ascolta)  
 Atri  
 Campi  
 Castelli  
 Civitella del Tronto  
 Cortino  
 Crognaleto (Località Nerito)  
 Pietracamela  
 Rocca Santa Maria  
 Torricella Sicura  
 Tossicia (località Contrada Piane San Liberatore)

**Terni** 172.900 173.000  
 Acquasparta  
 Allerona  
 Amelia  
 Arrone  
 Avigliano Umbro  
 Calvi dell'Umbria  
 Castei Viscardo  
 Ferentillo  
 Ficulle  
 Lugnano in Teverina  
 Nami  
 Orvieto (località Pollegione Morrano)  
 San Venanzo  
 Stroncone

**Torino** 172.900 172.925 173.000  
 Almese  
 Bardonecchia  
 Beinasco (località Torino Fornaci)  
 Bussoleno  
 Ceres  
 Chivasso


Fenestrelle	
Giaveno	
Lanzo torinese	
Locana	
Montalto Dora	
Noasca	
Oulx	
Pinasca	
Pinerolo	
Pont Canavese	
Pragelato (località Frazione Ruà)	
Ronco Canavese	
Torre Pellice	
Vico Canavese	
<b>Trapani</b>	172.950 (terra ferma + Isola Favignana) 173.050 Erice
<b>Trento</b>	172.962,5 173.062,5
Mione	
<b>Treviso</b>	172.912,5 173.012,5 173.075 172. 800 (regionale)
Borso del Grappa	
Cavaso del Tomba	
Creapano del Grappa	
Cornuda	
Valdobbiadene	
Vittorio Veneto	
Volpago del Mantello	
<b>Trieste</b>	172.962,5 173.062,5
DISTACCAMENTI E STAZIONI NON DISPONIBILI	
<b>Udine</b>	172.900 173.000 173.567,5 (verificare)
Malborghetto Valbruna (località Ugovizza)	
Tarvisio (località Camporosso)	
<b>Varese</b>	172.795 172.912,5 173.012,5
Arcisate	
Cunardo	
Lavano Mombello	
Luino	
Tradate	
Vergiate	
<b>Venezia</b> (località Mestre)	172.937,5 173.037,5 173.125 (verificare) 172.800 (regionale)
Bibione (località San Michele al Tagliamento)	
Chioggia (località Cavanella d'Adige)	
Portogruaro	
<b>Verbania</b> (località Pallanza)	172.937,5 172.962,5 173.062,5
Baceno	
Beura Cardezza (località Domo Due)	
Cannobio	
Ceppo Morelli	
Domodossola	
Gignese	
Omegna	
Piedimulera	
Santa Maria Maggiore	
Varzo	

<b>Vercelli</b>	172.925	172.950	173.025
Gattinara			
Scopa (Frazione Valletto)			
Varallo			
<b>Verona</b>	172.912,5	173.012,5	172.800 (regionale)
Brenzzone (località Magugnano)			
Caprino Veronese			
Cavaian Veronese			
Fumane			
Grezzana			
Montecchia di Crosara			
Roverè Veronese			
San Zeno di Montagna			
Sant'Anna d'Alfiedo			
Tregnano			
<b>Vibo Valentia</b>	172.937,5	173.037,5	
<b>Arena</b>			
Mongiana			
Serra San Bruno			
Soriano Calabro			
Vallelonga			
<b>Vicenza</b>	172.950	173.050	172.800 (regionale)
Arzignano			
Asiago			
Bassano del Grappa			
Conco			
Enego			
Gallio			
Lonigo			
Lusiana			
Roana			
Rotzo			
San Nazario			
Schio			
<b>Viterbo</b>	172.937,5	173.037,5	
Acquapendente			
Bagnoregio			
Bolsena			
Civita Castellana			
Montefiascone			
Oriolo Romano			
Ronciglione			
Soriano nel Cimino			
Tarquinia			
Tuscania			
Valentano			
Vasanello			
Vetralla			

**INTERO ELENCO FREQUENZE UTILIZZATE NELLA BANDA  
172.5 – 174 MHz**

172.750	172.762,5	172.787,5	172.800	172.900	172.912,5
172.925	172.937,5	172.950	172.962,5	172.975	172.987,5
173.000	173.012,5	173.025	173.037,5	173.050	173.062,5
173.075	173.087,5	173.100	173.125	173.512,5	173.525
173.537,5	173.550	173.562,5	173.575	173.750	

[INDICE](#)



## **SERVIZI SANITA'**

**AMBULANZE**

**CROCI ROSSA - PUBBLICHE ASSISTENZE - PRIVATE**

**BANDE 156 – 175 440 - 470 MHz (servizi compresi nelle gamme civili VHF- UHF)**

**LINK MASTER UHF - LIMITI DI BANDA 436 - 440 446 - 449 MHz  
(compresi nella gamma civile UHF)**

**CROCI ROSSA PUBBLICHE ASSISTENZE**

**L'ASSEGNAZIONE E UTILIZZO DEI CANALI DI LAVORO AVVIENE A LIVELLO PROVINCIALE  
PER OGNI BACINO DI UTENZA**

## **CROCE ROSSA ITALIANA**

**ALCUNE PROVINCE UTILIZZANO LA FREQUENZA A LORO ASSEGNATA  
COME EMERGENZA SANITARIA 118**

<b>ASSEGNAZIONE</b>	<b>CANALI</b>	<b>FREQUENZE</b>
Provinciale	1	171.975
Provinciale	13 (verificare)	171.987,5
Provinciale	2	172.000
Provinciale	3	173.250
Provinciale	4	173.275
Provinciale	5	173.300
Provinciale	17	173.312,5
Provinciale	6	173.325

## **CROCI PUBBLICHE ASSISTENZE COOPERATIVE PUBBLICHE ASSISTENZE**

<b>ASSEGNAZIONE</b>	<b>CANALI</b>	<b>FREQUENZE</b>
Provinciale	1	173.175
Provinciale	2	173.187,5
Provinciale	3	173.200
Provinciale	4	173.212,5
Provinciale	5	173.225
Nazionale	6	172.775

## CROCI PRIVATE

VENGONO ANCHE RIPORTATE CROCI PUBBLICHE ASSISTENZE CHE UTILIZZANO FREQUENZE  
NON INSERITE NELLA CANALIZZAZIONE NAZIONALE ASSEGNATA

LOCALITA'	ENTE	FREQUENZE
Acqui Terme (AL)	Bianca	173.187,5
Agrate Brianza (MI)	Ambrosiana	460.012,5
Alassio (SV)	Bianca	173.100
Albenga (SV)	Bianca	173.100
Albenga (SV)	Rossa	173.100
Albisola Superiore (SV)	Verde	173.100
Andora (SV)	Bianca	173.100
Arcola (SP)	Verde	173.525
Arese (MI)	Misericordia	160.525
Arluno (MI)	Volontari	165.100
Arma di Taggia (IM)	Verde	173.125
Badalucco (IM)	Verde	173.125
Baveri (GE)	Azzurra	173.125 173.550
Bergamo e prov.	non disponibile	160.925
Besana Brianza (MI)	Bianca	162.475 460.012,5
Beverino (SP)	Bianca	173.525
Biassono (MI)	Bianca	162.475 460.012,5
Binasco (MI)	Bianca	162.475 460.012,5
Bogliasco (GE)	Verde	173.125 173.550
Bolano (SP)	Pubblica Ass. Ceparana	173.525
Bolzaneto (GE)	Bianca	173.125 173.550
Bonassola (SP)	Azzurra	173.525
Bordighera (IM)	Rossa	173.125 173.275
Borghetto di Vera (SP)	Verde	173.525
Borghetto Santo Spirito (SV)	Bianca	173.100
Borgio Verezzi (SV)	Bianca	173.100
Borzoli (GE)	Azzurra	173.125 173.550
Borzonasca (GE)	Verde	173.500
Bovisio Masciago (MI)	Rossa	173.275 460.012,5
Brescia	Bianca	466.487,5 468.012,5
Brasso (MI)	Rossa	173.275 460.012,5
Brugherio (MI)	Bianca	162.475 460.012,5
Brugherio (MI)	Rossa	173.275 460.012,5
Busalla (GE)	Verde	173.125 173.550
Cairo Montenotte (SV)	Bianca	173.100
Calizzano (SV)	Azzurra	173.100
Camogli (GE)	Verde Camogliese	173.500
Carasco (GE)	Verde	173.500
Carate Bnanza (MI)	Bianca	162.475
Cercare (SV)	Bianca	173.100
Carrara (MS)	Misericordia	162.425 (da verificare)
Carrara (MS)	non disponibile	161.375
Cerugate (MI)	Bianca	162.475
Caseina dè Pecchi (MI)	Bianca	162.475
Castelnuovo Magra (SP)	Bianca	173.525
Castiglione Chiavarese (GE)	Verde	173.500
Celle Ligon (SV)	Rosa	173.100
Cangio Bormida (SV)	Rossa	173.100
Ceriale (SV)	Rossa	173.100
Cernusco sul Naviglio (MI)	Bianca	162.475
Cervo (IM)	D'Oro	173.125
Cesena Maderno (MI)	Bianca	162.475 460.012,5
Champorcher (AO)	non disponibile	151.365



Chiavari (GE)	Verde Chiavarese	173.500	
Cinisello Balsamo (MI)	Rossa	173.275	460.012,5
Cologno Monzese (MI)	Avis	161.250	
Cornigliano Ligure (GE)	Bianca	173.125	173.550
Corsica (MI)	Blu	161.225	
Corsico (MI)	Verde A.P.M.	173.775	
Cosio di Arroscia (IM)	Rossa	173.125	173.275
Deiva Marina (SP)	D'Oro	173.525	
Desenzano del Garda (BS)	non disponibile	162.787,5	
Desio (MI)	Rossa	173.275	460.012,5
Diano Marina (IM)	Rossa	173.125	173.275
Dolceacqua (IM)	Verde Intemelia	173.125	173.525
Finale Ligure (SV)	Bianca	173.100	
Finale Ligure (SV)	Verde	173.100	
Firenze	Azzurra	165.450	
Firenze	Misericordia	161.675	171.650
Foligno (PG)	Croce Bianca	465.400	
Follo (SP)	Rossa	171.975	173.525
Fossola (MS)	non disponibile	157.830	
Premura (SP)	Pubblica Ass. Framurese	173.525	
Garlasco (PV)	Garlaschese	165.200	
Genova	Azzurra Cà Nove	173.125	173.550
Genova	Bianca del Soccorso	173.125	173.550
Genova	Bianca Genovese	173.125	173.550
Genova	Blu Castelletto	173.125	173.550
Genova	Celeste San Benigno	173.125	173.550
Genova	d'Oro	173.125	173.550
Genova	Verde (Forte Quezzi)	173.125	173.550
Genova	Verde (Genovese)	173.125	173.550
Genova	Vol. del Socc. (V.Fenice)	173.125	173.550
Genova	Vol. del Socc. (S. Anna)	173.125	173.550
Genova	Vol. del Socc. (S. Tecla)	173.125	173.550
Genova	Volontari (via Vesuvio)	173.125	173.550
Genova	Volontari San Giorgio	173.125	173.550
Giussano (MI)	Bianca	162.475	
Imperia	Bianca	173.125	
Imperia	Rossa	173.125	173.275
Isoverde (GE)	Verde	173.125	173.550
La Spezia	Bianca	173.525	
Le Spezia	Rossa	171.975	173.525
Legnano (MI)	Bianca	162.475	
Lerici (SP)	Rosso-Bianca	173.525	
Limbiate (MI)	Argento	164.950	
Lissole (MI)	Verde Lissonese	460.012,5	
Livorno	non disponibile	171.825	
Livorno	non disponibile	172.762,5	
Livorno	non disponibile	173.775	
Lodi (provincia)	non disponibile	160.575	
Loeno (SV)	Rossa	173.100	
Lucca	Misericordia	171.875	172.025
Lumarzo (GE)	Verde	173.125	173.550
Magenta (MI)	Bianca	162.475	
Menano Comense (CO)	Bianca	162,475	
Massa	Misericordia	161.025	
Melegnano (MI)	Bianca	162.475	
Melzo (MI)	Bianca	162.475	
Mignanego (GE)	Bianca	173.125	173.550
Milano	Ambrosiana	161.075	
Milano	Bianca	162.475	
Milano	Intervol	161.262,5	
Milano	Maria Bambina	161.250	

Milano	Misericordia	161.025		
Milano	D'Oro	160.362,5	162.537,5	163.075 (parla-ascolta)
Milano	Rosa Celeste	161.050		
Milano	Samaritana	160.375		
Milano	San Carlo	160.212,5		
Milano	Santa Rita	161.375		
Milano	Sos	164.775		
Milano	Sos Lambrate	173.775		
Milano	Verde A.P.M.	173.775		
Milano	Viola	173.775		
Milano	non disponibile	160.137,5		
Milano	non disponibile	160.525		
Milano	non disponibile	165.287,5		
Molassana Alta (GE)	Pubblica Assistenza	173.125	173.550	
Moneglia (GE)	Azzurra Monegliese	173.500		
Monterosso al Mare (SP)	Bianca	173.525		
Monza (MI)	Rossa	173.275	460.012,5	
Muggiò (MI)	Rossa	173.275	460.012,5	
Ne (GE)	Verde	173.500		
Nervi (GE)	Pubblica Assistenza	173.125	173.550	
Nizza Monferrato (AT)	Verde	165.050		
Noli (SV)	Bianca	173.100		
Nova Milanese (MI)	Rossa	173.275	460.012,5	
Novara	non disponibile	161.675		
Novara	non disponibile	173.775		
Ospedaletti (IM)	Bianca	173.125	173.525	
Ovada (AL)	Verde Ovadese	160.837,5		
Paderno Dugnano (MI)	Rossa	173.275	460.012,5	
Padova	Verde	161.125		
Paullo (MI)	Bianca	162.475		
Pegli (GE)	Verde	173.125	173.550	
Pero (MI)	Astra Radio Soccorso	161.075		
Peschiera Borromeo (MI)	Bianca	162.475		
Pietre Ligure (SV)	Rossa	173.100		
Pieve di Teco (IM)	Rossa	173.125	173.275	
Pieve Emanuele (MI)	Bianca	162.475		
Pinerolo (TO)	Verde	173.162,5		
Pino (GE)	Bianca	173.125	173.550	
Piombino (LI)	non disponibile	163.475		
Pisa	Misericordia	163.575		
Pisa	non disponibile	171.600		
Pisa	non disponibile	172.762,5		
Pisa e prov.	non disponibile	173.125		
Pisa e prov.	non disponibile	173.550		
Pistoia	Misericordia	161.875	171.675	
Pontedassio (IM) ,	Rossa	173.125	173.275	
Pornassio (IM)	Bianca	173.125		
Portofino al Mare (GE)	Pubblica Assistenza	173.500		
Prà (GE)	Verde	173.125	173.550	
Prato	Misericordia	161.875	171.875	
Quarto dei Mille (GE)	Verde	173.125	173.550	
Quinto al Mare (GE)	Verde	173.125	173.550	
Repallo (GE)	Bianca Rapallese	173.500		
Recco (GE)	Verde	173.125	173.550	
Reggio Emilia	Verde	161.125		
Riccò del Golfo (SP)	Rossa	171.975	173.525	
Riverolo (GE)	Rosa Rivarolese	173.125	173.550	
Rozzano (MI)	Viola	173.775		
Sampierdarena (GE)	d'Oro	173.125	173.550	
San Remo (IM)	Bianca	173.125	173.525	
San Remo (IM)	Pubblica Ass. Volontari	173.125	173.525	

San Desiderio (GE)	Bianca	173.125	173.550
San Donato Milanese (MI)	Gialla	165.267,5	
San Giuliano Milanese (MI)	Bianca	162.475	
San Pietro all'Olmo (MI)	Verde	161.050	
San Quirico (GE)	Rosa	173.125	173.550
San Valentino Multa (BZ)	Bianca Val Venosta	163.350	
Sant'Angelo Lodigiano (LO)	Bianca	162.475	
Santa Margherita Ligure (GE)	Verde Sanmargheritese	173.500	
Santo Stefano al Mare (IM)	Rossa	173.125	173.275
Santo Stefano di Magra (SP)	Rossa	171.975	173.525
Saronno (VA)	Argento	164.950	
Sarzana (SP)	Rossa	171.975	173.525
Sassello (SV)	Rossa	173.100	
Savona	Bianca	173.100	
Savona	Rossa	173.100	
Sciarborasca (GE)	d'Oro	173.125	173.550
Senago (MI)	P.a.s.	163.525	
Senigallia (AN)	Misa Soccorso	163.550	
Seregno (MI)	Volontari	160.425	
Sesta Godano (SP)	Rossa	171.975	173.525
Sesto San Giovanni (MI)	S.os.	173.775	
Sestri Levante (GE)	Verde	173.500	
Sestri Ponente (GE)	Verde	173.125	173.550
Seveso (MI)	Bianca	162.475	
Siena	Misericordia	165.700	o 166.700
Spotorno (SV)	Bianca	173.100	
Struppa (GE)	Bianca	173.125	173.550
Taggia (IM)	Rossa	173.125	173.275
Torino	Bianca	163.475	
Torrazza (GE)	Bianca	173.125	173.550
Trezzo sull'Adda (MI)	Azzurra	460.012,5	
Vado Ligure (SV)	Rossa	173.100	
Vallecrosia (IM)	Azzurra	173.125	173.525
Vallecrosia (IM)	Verde Intemelia	173.125	173.525
Vallecrosia (IM)	Rossa	173.125	173.275 173.525
Valsecca (GE)	Bianca	173.125	173.550
Varazze (SV)	Rossa	173.100	
Varedo (MI)	Rossa	173.275	480.012,5
Varese Ligure (SP)	Rossa	171.975	173.525
Ventimiglia (IM)	Rossa	173.125	173.275
Vernazza (SP)	Verde	173.525	
Viareggio (LU)	Misericordia	163.400	

## **INDICE**



## **EMERGENZA SANITARIA**

**BANDE 156 – 175 460 - 470 MHz (servizi compresi nelle gamme civili VHF-UHF)**

**LINK MASTER UHF - LIMITI DI BANDA 436 - 440 445 –449 MHz**

**(compresi nella gamma civile UHF)**

**L'ASSEGNAZIONE E UTILIZZO DELLE FREQUENZE DI LAVORO AWIENE A LIVELLO  
PROVINCIALE  
PER OGNI BACINO DI UTENZA**

<b>LOCALITA</b>	<b>ENTE</b>	<b>FREQUENZE</b>
Abano Terme (PD)	Guardia Medica	173.550
Adria (RO)	Delta Soccorso	173.550
Alessandria	Emergenza Sanitaria 118 (freq. CRI)	173.275
Ancona	Marche Soccorso	173.225
Aosta	Emergenza Sanitaria 118 (da verificare)	181.575
Assisi (PG)	Pronto Soccorso (Ospedale)	160.250
Asti	Emergenze Sanitaria 118 (freq. CRI)	173.275
Avigliana (TO)	Centro Soccorso	162.387,5
Badalucco (IM)	Guardia Medica	173.525
Belluno	Emergenza Sanitaria 116	446.850
Bergamo	Emergenza Sanitaria 118 (freq. CRI)	173.300
Biella	Emergenza Sanitaria 118	162.037,5
Biella	Guardia Medica	162.050
Bologna	Bologna Soccorso 118	160.650 165.650 165.725
Bordighera (IM)	Pronto Soccorso	173.125
Borgo San Dalmazzo (CN)	Centro Unico Soccorso	160.675
Bosco Marengo (AL)	Guardia Medica	173.400
Brescia	Emergenza Sanitaria 118 (freq. CRI)	171.975
Cagliari	Guardia Medica	162.225
Caluso (TO)	Guardia Medica	162.150
Castiglione del Lago (PG)	Pronto Soccorso (Ospedale)	161.700
Catania	Emergenza Sanitaria 118	172.000
Cesena (FO)	Cesena Soccorso 118	165.775
Como	Emergenza Sanitaria 118	172.775 <> 173.600 (parla- ascolta)
Cremona	Emergenza Sanitaria 118	173.095
Cuneo	Emergenza Sanitaria 118 (freq. CRI)	173.325
Desio (MI)	Guardia Medica	460.012,5
Ferrara	Ferrara Soccorso 118	165.675
Firenze	Firenze Soccorso 118	173.175
Firenze	non disponibile	171.825 171.850
Foligno (PG)	Pronto Soccorso (Ospedale)	163.550
Forlì	Forlì Soccorso 118	165.650
Genova	Genova Soccorso - 118	173.125 173.500 173.550
Genova	Guardie Medica	173.550
Gorizia	Emergenza Sanitaria 118	173.125 173.512,5 (verificare)
Imperia	Imperia Soccorso 118	173.125
Imperia	Pronto Soccorso	173.125

Le Spezia	Le Spezia Soccorso 118	173.525
Le Spezia	Guardia Medica	173.525
Lecco	Emergenza Sanitarie 118	172.775 <> 173.600 (parla-
ascolta)		
Livorno	Emergenza Sanitaria 118	173.775
Locate Triulzi (MI)	Pronto Intervento Locatese	442.100
Lodi	Emergenza Sanitaria 116	460.137,5
Lodi (provincia)	Guardia Medica	160.575
Lucca	Emergenza Sanitaria 118 (da verificare)	171.850
Macerata	Macerata Soccorso 118	163.275
Mantova	Emergenza Sanitaria 118	165.300
Mestre (VE)	Emergenza Sanitaria 118	172.787,5
Modena	Modena Soccorso 118	166.900
Mondovì (CN)	non disponibile	162.375
Monza (MI)	Emergenza Sanitaria 118	460.012,5
Monza (MI)	Guardia Medica	460.012,5
Napoli	Taxi Sanitario	173.700
Novara	Emergenza Sanitaria 118 (freq. CRI)	171.975
Omegna (VB)	Guardia Medica	173.225
Padova	Emergenza Sanitaria 118	173.10625
Padova	Guardia Medica	165.775
Padova	non disponibile	161.650
Palermo	Taxi Sanitario	172.775
Parma	Parma Soccorso 118	165.725 172.800
Pavia	Emergenza Sanitaria 118 (freq. CRI)	173.325
Perugia	Pronto Soccorso (Ospedale)	161.600
Piacenza	Piacenza Soccorso 118	165.650 173.550 (nuova freq.)
Pisa	Emergenza Sanitaria 118 (da verificare)	171.800
Pordenone	Emergenza Sanitaria 118	172.7687,5 173.7187,5
Rapallo (GE)	Guardia Medica	173.500
Ravenna	Ravenna Soccorso 118	165.626
Reggio Emilia	Reggio Emilia Soccorso 118	165.625 173.250 (freq. CRI)
Rho (MI)	Rho Soccorso	173.175
Rho (MI)	Guardia Medica	165.025
Rimini	Rimini Soccorso 118	165.775
Rovigo	Emergenza Sanitaria 118	173.550
Sanremo (IM)	San Remo Soccorso 118	173.525
Sarzana (SP)	Guardia Medica	173.525
Sassello (SV)	Pronto Soccorso	173.100
Savigliano (CN)	non disponibile	162.150
Savona	Savona Soccorso 118	173.100
Savona	Guardia Medica	173.100
Seregno	Seregno Soccorso	460.012,5
Sesto San Giovanni (MI)	Guardie Medica	161.675
Siena	Siena Soccorso 118	161.025
Sondrio	Emergenza Sanitaria 118 (freq. CRI)	173.250
Susa (TO)	Susa Soccorso	173.537,5
Torino	Torino Soccorso 118	467.125
Torino	Emergenza Sanitaria 118	173.493,75
Torino	Guardie Medica	467.500
Torino	Servizio Medico domiciliare	162.137,5
Torino provincia	Emergenza Sanitaria 118 (freq. CRI)	172.000
Torino provincia	Emergenza Sanitaria 118	460.250 (prossima attivazione)
Trento	Emergenza Sanitaria 118	161.800 161.625 161.850
Treviso	Emergenza Sanitaria 118	165.675 173.493,75
Trieste	Emergenze Sanitaria 118	172.806,250 173,500
Udine	Emergenza Sanitaria 118	173.737,5 173.118,75 (verif.)
Valle Susa (TO)	Guardia Medica	173.537,5
Varazze (SV)	Guardia Medica	173.100
Varese	Emergenza Sanitaria 118 (freq. CRI)	171.975
Varese (provincia)	Servizio Medico domiciliare	440.700

Venezia	Emergenza Sanitaria 118	165.700	172.787,5
Ventimiglia (IM)	Ventimiglia Soccorso 118	173.525	
Verbania	Emergenza Sanitaria .118	173.493,75	
Vercelli	Emergenza Sanitaria 118	163.800	
Vercelli	Guardia Medica	165.862,5	
Verona	Verona Emergenza 118	172.770	
Viareggio (LU)	Emergenza Sanitaria 118 (da verificare)	171.850	
Zanica (BG)	Zanica Soccorso	161.987,5	

[INDICE](#)



## **ELISOCORSO - ELIAMBULANZE**

**BANDE 156- 175 440 - 470 MHz (servizi compresi nella gamme civili VHF- UHF)**

L'ASSEGNAZIONE E UTILIZZO DELLE FREQUENZE DI LAVORO AVVIENE A LIVELLO  
 PROVINCIALE  
 PER OGNI BACINO DI UTENZA

<b>LOCALITA'</b>	<b>FREQUENZE</b>
Alessandria	173.493,75
Alta Val Venosta (BZ)	163.100
Ancona	173.225
Aosta	165.875 171.500 171.550
Ascoli Piceno	173.225
Asti	173.493,75
Bergamo	173.300
Biella	173.493,75
Bologna	165.725
Bologna (Reno)	185.650
Bolzano	163.450 164.575 (Soccorso Alpino) 160.500 (Catores Val Gardena)
Bressanone (BZ)	165.250
Como	172.775 (Lario Soccorso)
Cuneo	173.493,75
Ferrara	165.675
Forlì	165.900
Genova	73.675 (Vigili del Fuoco) 173.125 173.550
Gorizia	173.126
Imola (BO)	165.775
Imperia	173.125
La Spezia	173.525
Lecco	172.775 (Lario Soccorso)
Macerata	173.225
Mantova	165.300
Milano	165.300
Modena	165.650
Novara	173.493,75
Parma	165.725 172.800
Pesaro	173.225
Piacenza	165.675
Pieve di Cadore (BL)	161.212,5 161.750
Ravenna	165.625
Reggio Emilia	165.625
Rimini	165.675
Roma	135.250 (freq. aeronautica)
Savona	173.100
Solda (BZ)	164.000
Sondrio	173.250
Torino	173.493,75
Trento	161.600 161.825 161.850

Treviso	165.675
Trieste	173.500 (sede Udine)
Udine	173.737,5
Venezia	155.675
Verbania	173.493,75

## [INDICE](#)





## **SOCCORSO ALPINO**

### **RIFUGI ALPINI - GUIDE ALPINE - FUNIVIE**

**BANDA VHF 166.025 - 166.475 MHz    BANDA UHF 446.050 - 447.450 MHz**  
(servizi compresi nelle gamme civili VHF-UHF)

#### **BANDA VHF 68.0 - 72.0 MHz**

IN QUESTA BANDA SONO OPERATIVI SERVIZI CON UTILIZZAZIONE A LIVELLO LOCALE  
DI FREQUENZE PER SOCCORSO ASSEGNATE PER OGNI BACINO DI UTENZA

68.750	Per impiego in operazioni di soccorso su tutto il territorio nazionale fatta eccezione per la sola regione Valle d'Aosta
71.250	Savigliano (CN)
71,500	Per impiego in operazioni di soccorso su tutto il territorio nazionale anche per collegamenti con elicotteri di soccorso
71.550	Per impiego in operazioni di soccorso per la sola regione Valle d'Aosta
146.660	Per impiego in operazioni di soccorso su tutto il territorio nazionale (da verificare effettivo utilizzo in interventi di emergenza e soccorso)
169.812,5	<b>CAI.</b> Per impiego in operazioni di emergenza e soccorso su tutto il territorio nazionale

#### **LOCALITA' CON FREQUENZE OPERATIVE ADIBITE ALL'EMERGENZA E SOCCORSO** **BANDA VHF (servizi compresi nella gamma civile)**

145.900	Presanella
146.410	Edolo (BS)
146.410	Ponte di Legno (BS)
146.500	Passo Oclini (TN)
146.700	Tonale (TN)
156.135	Alpe Devero (VB)
158.625	Vallese
160.425	Alpe Siusi
160.462,5	Trento
162.525	Val Gardena
163.350	La Thuille (AO)
164.000	Alto Adige
164.035	Valle del Po
165.150	Bormio (SO)
165.250	Alpe Cermis (TN)
166.650	Alagna Valsesia (VC)
166.925	Sondalo (SO)
173.562,5	Massa (località appenniniche nella provincia)

[INDICE](#)

## RIFUGI ALPINI

### I RIFUGI RIPORTATI SONO DOTATI DI APPARECCHIO RADIOTELEFONICO DI EMERGENZA

RIFUGIO	REGIONE	PROV	FREQUENZE
Monte Aiona	Liguria	GE	446.550
Monte Bue	Liguria	GE	446.900
Pra Riondo	Liguria	GE	447.050
Albani	Lombardia	BG	166.125
Berni	Lombardia	SO	446.250
Bonetta	Lombardia	BS?	166.325
Capanna	Lombardia	BG?	446 400 446.550
Casati G -Guasti A.	Lombardia	SO	163 650 446.900
Coca	Lombardia	BG	166 225
Curò	Lombardia	BG	166 375
Garibaldi	Lombardia	BS	166.375 446.450
Lissone	Lombardia	BS	147.650
Menaggio	Lombardia	CO	141.250
Porro A-Geni A.e M.	Lombardia	SO?	147.000
Rosa Marco	Lombardia	SO	147.000
Tonolini	Lombardia	BS	146.660
Aprimo O. CAI	Piemonte	TO	166.325
Balma	Piemonte	TO	446.400
Barbara	Piemonte	TO	446 550
Bianco	Piemonte	CN	446.450
Bolzano	Piemonte	CN	446.100
Ca dAsti	Piemonte	TO	446.250
Capanna Renata	Piemonte	BI	446 100
Cibrario	Piemonte	TO	446 200
Città di Busto	Piemonte	NO	146 650
Daviso CAI	Piemonte	TO	446 100
Federico F.- Marchesini E	Piemonte	CN	446 550
Genova	Piemonte	CN	446 250
Il Truc	Piemonte	TO	447 350
La Balma	Piemonte	CN	166.325
Lowrie B. GAI	Piemonte	TO	446 550
Mombarone	Piemonte	BI	446 900
Morelli	Piemonte	CN	446 200
Mucrone	Piemonte	BI	446.250
Pagani	Piemonte	CN	446.550
Piano del Re	Piemonte.	CN	166.325
Questa	Piemonte	CN	446.450
Remondino CAI	Piemonte	CN	446.250
Rosazza	Piemonte	BI	446.250
Salvin	Piemonte	TO	446.500
Sorta	Piemonte	CN	447 350
Tazzetti E.	Piemonte	TO	446.400
Vaccarone L.	Piemonte	TO	446.500
Biasi	Trentino Alto Adige	BZ	446.250
Brentari	Trentino Alto Adige	TN	166.425
Carà Alto	Trentino Alto Adige	TN	146.440
Coronelle	Trentino Alto Adige	TN	160 950
Fraccaroli M.	Trentino Alto Adige	TN	446 550
Mantova	Trentino Alto Adige	BZ?	1 55.860
Pedrotti alla Tosa	Trentino Alto Adige	TN	168 925 link
Aosta	Valle d'Aosta	AO	447 350
Barba G. - Ferrero L.	Valle d'Aosta	AO	446 250
Benevolo CAI	Valle d'Aosta	AO	446 100

Bertone G.	Valle d'Aosta	AO	446.500
Bezzi CAI	Valle d'Aosta	AO	446.250
Boccalatte	Valle d'Aosta	AO	446.100
Chabot	Valle d'Aosta	AO	446.550
Città di Chivasso	Valle d'Aosta	AO	446.250
Chiarella	Valle d'Aosta	AO	446.200
Città di Mantova	Valle d'Aosta	AO	446.500
Città di Vigevano	Valle d'Aosta	AO	447.350
Col Collon-Nacamuli A.	Valle d'Aosta	AO	446.250
Cretea Seches	Valle d'Aosta	AO	446.400
Daffeyes A.	Valle d'Aosta	AO	447.150
Dalmazzi	Valle d'Aosta	AO	446.200
Delle Roccie	Valle d'Aosta	AO	447.050
Duca Degli Abruzzi	Valle d'Aosta	AO	447.350
Elisabetta	Valle d'Aosta	AO	446.250
Emmanuelle V.	Valle d'Aosta	AO	166.225
Prarayer	Valle d'Aosta	AO	446.550
Savoia	Valle d'Aosta	AO	447.350
Sella Q.	Valle d'Aosta	AO	446.250
Sella V. CAI	Valle d'Aosta	AO	446.250
Torino Vecchio CAI	Valle d'Aosta	AO	447.050
Averau	Veneto	BL	446.250
Bassano	Veneto	VI o TV	447.150
Biella	Veneto	BL	166.425
Croda da Lago - Palmieri G.	Veneto	BL	166.125
Lobbia	Veneto	VI o VR	146.350
Papa A.	Veneto	VI	166.325
Telegrafo	Veneto	VR	446.200
Alpe Pratetto	non identificata		446.550
Boval	non identificata		160.000
Carosello	non identificata		446.900
Coazze	non identificata		446.500
Delle Roccie	non identificata		447.050
Mandrone	non identificata		146.150
Monpantero	non identificata		447.350
Sciliar TCI	non identificata		156.675

## GUIDE ALPINE

### NON VENGONO UTILIZZATE FREQUENZE CON ASSEGNAZIONE MINISTERIALE

LOCALITA'	PROV	FREQUENZE
Bormio	SO	166.100
Brescia	BS	146.800
C.A.S.		150.200
Cervino		156.800
Courmayeur	AO	155.035
Gardena		160.500
Macugnaga	VB	141.650
Ponte di Legno	BS	147.650
San Martino		146.100
Val Camonica		147.650
Val di Fessa		146.100

[INDICE](#)

## **FUNIVIE**

### **NON VENGONO UTILIZZATE FREQUENZE CON ASSEGNAZIONE MINISTERIALE**

<b>LOCALITA'</b>	<b>FREQUENZE</b>
Gran Montein	156.195
Monte Bianco	156.625
Val Strona	160.667,5
Val Torta	160.687,5
Val Veny	156.275

**INDICE**



## **AZIENDA NAZIONALE AUTONOMA STRADE STATALI A.N.A.S.**

**BANDA 465 - 470 MHz (servizi compresi nella gamma civile UHF)**

L'ASSEGNAZIONE E UTILIZZO DEI CANALI DI LAVORO AVVIENE A LIVELLO PROVINCIALE  
PER OGNI BACINO D'UTENZA

465.175  
465.250  
465.275  
465.300  
465.350  
465.450  
465.550  
465.625  
465.675  
466.900

NELLA REGIONE **LOMBARDIA** IL SERVIZIO VIENE ATTUATO SULLE SEGUENTI FREQUENZE

Bergamo	438.600
Brescia	non disponibile
Como	437.600
Cremona	437.875
Lecco	437.600
Lodi	non disponibile
Mantova	437.875
Milano	465.550
Pavia	non disponibile
Sondrio	non disponibile
Varese	non disponibile

**INDICE**



## **FERROVIE DELLO STATO F.S.**

**BANDA 440- 444 MHz (servizi compresi nella gamma civile UHF)**

SONO OPERATIVI INOLTRE NEI PRINCIPALI SCALI FERROVIARI CON ASSEGNAZIONE  
PER ZONA TERRITORIALE SERVIZI OPERANTI IN GAMMA CIVILE VHF

### **COORDINAZIONE MOVIMENTO - COMPOSIZIONE CONVOGLI - SMISTAMENTO CARROZZE**

ASSEGNAZIONE NAZIONALE PER SERVIZI OPERANTI IN GAMMA CIVILE UHF

440.025  
440.100  
440.125  
440.175  
440.200  
440.225  
440.250  
440.425  
440.475  
440.575  
440.675  
440.775  
440.825  
440.875  
440.900  
440.975  
441.075  
441.175  
441.200  
441.250  
441.325  
441.350  
441.425  
441.525  
441.675  
441.850  
441.900  
441.950  
442.000  
442.025  
442.150  
442.200  
442.225  
442.850  
442.900  
444.000

[INDICE](#)




# **ENTE NAZIONALE ENERGIA ELETTRICA ENEL**

**BANDA 163.6 - 164.6 MHz**

L'ASSEGNAZIONE E UTILIZZO DEI CANALI DI LAVORO AWIENE A LIVELLO PROVINCIALE  
Porre il range di scanner da 163.600 a 164.600 Mhz

163.600  
163.625  
163.650  
163.675  
163.700  
163.725  
163.750  
163.775  
163.800  
163.625  
163.850  
163.875  
163.900  
163.925  
163.950  
163.975  
164.000  
164.025  
164.050  
164.075  
164.100  
164.125  
164.150  
164.175  
164.200  
164.225  
164.250  
164.275  
164.300  
164.325  
164.350  
164.375  
164.400  
164.425  
164.450  
164.475  
164.500  
164.525  
164.550  
164.575  
164.600

[INDICE](#)



## **ENTE NAZIONALE IDROCARBURI**

### **AGIP - SNAM**


**BANDA 172 - 172.6 MHz**

LASSEGNAZIONE E UTILIZZO DEI CANALI DI LAVORO AWIENE A LIVELLO LOCALE

<b>CANALI</b>	<b>FREQUENZE</b>
01	172.100
02	172.125
03	172.150
04	172.175
05	172.200
06	172.225
07	172.250
06	172.275
09	172.300
10	172.325
11	172.350
12	172.375
13	172.400
14	172.425
15	172.450
16	172.475
17	172.500
18	172.525
19	172.550
20	172.575
21	172.600
22	172.112,5
23	172.137,5
24	172.162,5
25	172.187,5
26	172.212,5

[INDICE](#)





## **RADIO TELEVISIONE ITALIANA**

**BANDA 223 - 231.8 469.325 - 470 MHz**

### **RIPRESE SQUADRE ESTERNE**

223.000	canale	0
223.700	canale	1
224.200	canale	2
224.600	canale	3
225.100	canale	4
225.700	canale	5
226.200	canale	6
226.700	canale	7
227.400	canale	8
227.800	canale	9
228.200	canale	A
229.000	canale	B
230.300	canale	C
230.900	canale	D
231.400	canale	E
231.800	canale	F

### **RADIO – MICROFONO**

469.325	canale	0
469.325	canale	1
469.375	canale	2
469.425	canale	3
469.450	canale	4
469.500	canale	B
469.575	canale	5
469.675	canale	6
469.725	canale	7
469.775	canale	8
469.825	canale	9
469.875	canale	D
469.900	canale	C
469.925	canale	A
469.950	canale	E
469.975	canale	F

[INDICE](#)



**FEDERAZIONE CICLISTICA ITALIANA  
SERVIZI CORSE PROFESSIONISTICHE**

**BANDA 156 - 175 MHz (servizi compresi nella gamma civile VHF)**

<b>RADIO CORSA</b>	<b>PARTENZA</b>	<b>TRAGUARDO</b>	<b>MOTOCICLISTI</b>
154.560			
154.680			
157.600			
161.087,5			
161.112,5			
161.512,5			
161.537,5			
162.087,5			
162.112,5			
162.137,5			
154.560	Link Master UHF	431.875	
154.560	Link Master UHF	432.000	
154.680	Link Master UHF	431.875	
154.680	Link Master UHF	432.000	

[INDICE](#)



## **CIVILI 43MHz**

**BANDA 43.300 - 43.587,5 MHz**

### **SERVIZI ATTUATI – CANALIZZAZIONE - RIPARTIZIONE BANDE**

**L'ASSEGNAZIONE E UTILIZZO DEI CANALI DI LAVORO AWIENE A LIVELLO PROVINCIALE  
PER OGNI BACINO DI UTENZA**

#### **PUNTO 1**

In ausilio degli addetti alla sicurezza a al soccorso sulle strade, alla vigilanza del traffico, dei trasporti a fune delle foreste, della disciplina della caccia, della pesca, della sicurezza notturna.

canale 01	43.300,0
canale 02	43.312,5
canale 03	43.325,0
canale 04	43.337,5
canale 05	43.350,0
canale 06	43.362,5

#### **PUNTO 2**

In ausilio alle imprese industriali, artigiane, commerciali ed agricole. Nel campo dell'edilizia, costruzioni o nell'ambito di aziende di ogni tipo.

canale 07	43.375,0
canale 08	43.387,5
canale 09	43.400,0
canale 10	43.412,5
canale 11	43.425,0
canale 12	43.437,5

#### **PUNTO 3**

Per la sicurezza della vita umana in mare, per emergenze fra piccole imbarcazioni e stazioni di base collocare esclusivamente presso sedi di organizzazioni nautiche, nonché per effettuare collegamenti di servizio fra diversi punti di una stessa nave,

canale 13	43.450,0
canale 14	43.462,5
canale 15	43.475,0
canale 16	43.487,5

#### **PUNTO 4**

In ausilio ad attività sportive ed agonistiche, apparati idonei all'impiego nel volo diporto sportivo, deltaplano, parapendio, volo a vela.

canale 17	43.500,0
canale 18	43.512,5
canale 19	43.525,0
canale 20	43.537,5

#### **PUNTO 7**

In ausilio ad attività professionali, sanitarie ed alte attività ad esse direttamente collegate. ospedali, unità sanitarie locali, emergenza sanitaria ecc.

canale 21	43.550,0
canale 22	43.562,5
canale 23	43.575,0
canale 24	43.587,5

## INDICE



## **CIVILI LPd**

**BANDA 433 - 435 MHz**


**CANALIZZAZIONE**

**SERVIZI ATTUATI**

PER COMUNICAZIONI A BREVE DISTANZA DI TIPO DIVERSO DA QUELLE OPERANTI  
NELLA BANDA DEI 43 MHz

<b>CANALE</b>	<b>FREQUENZA</b>	<b>CANALE</b>	<b>FREQUENZA</b>
01	433.075	36	433.950
02	433.100	37	433.975
03	433.125	36	434.000
04	433.150	39	434.025
05	433.175	40	434.050
06	433.200	41	434.075
07	433.225	42	434.100
08	433.250	43	434.125
09	433.275	44	434.150
10	433.300	45	434.175
11	433.325	46	434.200
12	433.350	47	434.225
13	433.375	48	434.250
14	433.400	49	434.275
15	433.425	50	434.300
16	433.450	51	434.325
17	433.475	52	434.350
18	433.500	53	434.375
19	433.525	54	434.400
20	433.550	55	434.425
21	433.575	56	434.450
22	433.600	57	434.475
23	433.625	58	434.500
24	433.650	59	434.525
25	433.675	60	434.550
26	433.700	61	434.575
27	433.725	62	434.600
26	433.750	63	434.625
29	433.775	64	434.650
30	433.800	65	434.675
31	433.825	66	434.700
32	433.850	67	434.725
33	433.875	68	434.750
34	433.900	69	434.775
35	433.925		

[INDICE](#)



## **SATELLITI**

### **BANDE DI FREQUENZA**

137.000 - 138.000	MHz
149.900 - 150.050	MHz
267.000 - 273.000	MHz
328.600 - 355.400	MHz
399.900 - 400.000	MHz
400.000 - 400.150	MHz
400.150 - 402.000	MHz
403.000 - 405.000	MHz
1.215.000- 1.240.000	MHz
1.525.000- 1.545.000	MHz
1.545.000- 1.555.000	MHz
1.670.000- 1.710.000	MHz
2.200.000- 2.300.000	MHz
2.483.500- 2.500.000	MHz

### **SERVIZI ATTUATI**

Satelliti in orbita fissa
Satelliti per radionavigazione
Satelliti militari
Satelliti per navigazione aeronautica
Satelliti di navigazione
Satelliti per segnale di tempo campione
Satelliti di ricerca a meteorologici
Radiosonde su palloni stratosferici
Satelliti di navigazione
Satelliti per comunicazioni mobili marittime
Satelliti per comunicazioni mobili aeronautiche
Satelliti meteorologici su orbita geostazionaria
Comunicazioni intersatellite
Satelliti di radiolocalizzazione

### **SATELLITE**

### **FREQUENZE**

### **NAZIONE**

Meteor	137.300	Russia
	137.400	
	137.850	
Meteosat 5	1.691.000	
	1.694.500	
Noaa	1.698.000	
	1.707.000	
Noaa 9	137.620	USA
Noaa 10	137.500	USA

### [INDICE](#)



## **REPUBBLICA SAN MARINO**

Vengono riportati i servizi resi disponibili al momento dell'impaginazione

<b>SERVIZIO</b>	<b>FREQUENZA</b>
Emergenza Sanitaria 118	185.750
Gendarmeria	421.650
Ospedale	165.750
Polizia Municipale	421.650
Pronto Soccorso	165.750

[INDICE](#)



## **BANDE E CANALI TELEVISIVI**

### **BANDE – CANALIZZAZIONE - PORTANTI AUDIO**

#### **CANALIZZAZIONE ITALIANA**

<b>BANDA VHF</b>	<b>CANALE</b>	<b>BANDA IN MHz</b>	<b>PORTANTE AUDIO MHz</b>
<b>1</b>	A	52,5 - 59,5	59,25
	B	61,0 - 68,0	57,75
<b>2</b>	C	81,0 - 68,0	87,75
<b>3</b>	D	174 - 181	180,75
	E	182,5 - 189,5	189,25
	F	191 - 198	197,75
	G	200 - 207	206,75
	H	209 - 218	215,75
	H1	216 - 223	222,75
	H2	223 - 230	229,75
<b>BANDA UHF</b>			
<b>4</b>	21	470 - 478	476,75
	22	478 - 486	484,75
	23	486 - 494	492,75
	24	494 - 502	500,75
	25	502 - 510	508,75
	26	510 - 518	516,75
	27	518 - 528	524,75
	26	526 - 534	532,75
	29	534 - 542	540,75
	30	542 - 550	548,75
	31	550 - 558	556,75
	32	556 - 566	564,75
	33	588 - 574	572,75
	34	574 - 582	580,75
	35	582 - 590	588,75
	36	590 - 598	596,75
	37	596 - 808	604,75
<b>BANDA UHF</b>			
<b>5</b>	38	606 - 614	812,75
	39	614 - 622	620,75
	40	622 - 630	626,75
	41	630 - 638	636,75
	42	638 - 646	644,75
	43	646 - 654	652,75
	44	654 - 662	660,75
	45	662 - 670	668,75



46	670 - 678	678,75
47	678 - 686	684,75
48	686 - 694	692,75
49	694 - 702	700,75
50	702 - 710	708,75
51	710 - 718	716,75
52	718 - 726	724,75
53	726 - 734	732,75
54	734 - 742	740,75
55	742 - 750	748,75
56	750 - 758	756,75
57	758 - 766	764,75
56	768 - 744	772,75
59	774 - 782	780,75
60	782 - 790	788,75
61	790 - 798	796,75
62	796 - 806	604,75
63	806 - 814	812,75
64	814 - 822	820,75
65	622 - 830	828,75
66	830 - 838	836,75
67	838 - 846	844,75
68	846 - 854	852,75
69	854 - 862	860,75

## INDICE



## **AERONAUTICA CIVILE**

### **BANDA 118-136 MHz**

**BANDA 108 - 117 MHz V.O.R. (Vhf Omnidirectional Range)**

**LINK MASTER UHF - LIMITI DI BANDA 225 - 399.950 MHz**  
OPERATIVI NEGLI AEROPORTI DI :  
BOLOGNA BRINDISI MILANO NAPOLI PADOVA ROMA TREVISO

**VOLMET (Servizi Metereologici di volo)**  
Brindisi 127.600 - Milano 126.600 - Pisa 128.400 - Roma 126.000

**F.I.S. (Flight Information Service)**  
Brindisi 131.200 - Milano 134.300 - Padova 124.150 - Roma 126.750

### **ENTI REGIONALI CONTROLLO TRAFFICO AEREO**

Garda 124.250 - 124.450 - 124.850 - Romagna 118.150 - 124.850

### **S.A.R. (Soccorso Aereo)**

PER SCOPI DI SICUREZZA CON STAZIONI MOBILI MARITTIME  
Cagliari 123.100 - Martina Franca 123.100 - Padova 123.100 - Rimini 123.100

### **AIR to AIR**

118.350 - 122.700 - 122.750 - 122.800 - 123.450 - 131.800

**AEREI MINISTERO DEGLI INTERNI 130.450**

**EMERGENZA INTERNAZIONALE 121.500 - 123.100-(ausiliaria)**

## AEROPORTI

LISTA DELLE FREQUENZE VHF USATE NEI COLLEGAMENTI T/B/T  
DEGLI ENTI DI CONTROLLO DEL TRAFFICO AEREO  
E RADIOASSISTENZE USATE NELLA NAVIGAZIONE AEREA

LOCALITA'	SERVIZIO ATTUATO	FREQUENZA	
Acqui Terme	Radio Aviosuperficie	127.000	
Agrigento	Torre di controllo	118.850	
Albenga	Radio	123.850	
Alessandria	Radio	126.900	
Alghero	Torre di controllo	118.850	
	Controllo di avvicinamento	118.660	
	Controllo di avvicinamento	128.550	
	Acars (stand-by)	131.525	
	Acars	131.725	
	Alzate Brianza	Radio	123.500
	Ancona	Torre di controllo	119.800
Acars (stand-by)		131.525	
Acars		131.725	
Eliporto		122.500	
Aosta	Radio	119.950	
Aquino	Radio	126.900	
Arezzo	Radio	126.900	
Asiago	Radio	122.600	
Bari	Torre di controllo	118.300	
	Controllo di avvicinamento	119.500	
	Acars (stand-by)	131.525	
	Acars	131.725	
	Radio	119.650	
Belluno	Radio	119.650	
Bergamo (località Orio al Serio)	Torre di controllo	120.500	
	Torre di controllo (riserva)	126.500	
	Aeroclub	120.500	
	Acars (stand-by)	131.525	
	Acars	131.725	
	COMPAGNIE AEREE DI BANDIERA		
	Alitalia operativo azzurra'	131.550	
	Air One operativo aquila' (coord. voli)	131.550	
	Lufthansa	131.550	
	Radio	123.050	
Biella	Radio	123.500	
	Radio	123.500	
Bologna	Torre di controllo	120.800	
	Torre di controllo (riserva)	129.900	
	Controllo di avvicinamento	120.100	
	Acars (stand-by)	131.525	
	Acars	131.725	
	Eliporto (militare)	129.900	
	COMPAGNIE AEREE DI BANDIERA		
	Alitalia operativo azzurra'	131.400	
	Lufthansa	131.850	
	Radio	120.600	
Bolzano	Radio	120.600	
Brescia (località Montichiari)	Radio Aeroclub	119.400	
Bresso	Radio	122.000	
Brindisi	ENTE REG. CONTROLLO TRAFFICO AEREO		
	Radar	124.750	
	Radar	132.300	

	Radar	132.450	
	Radar	134.670	
Brindisi	Informazioni di volo	131.200	
	Torre di controllo	118.100	
	Controllo di avvicinamento	118.400	
	Controllo di avvicinamento	121.000	
	Radar di precisione in avvicinamento	119.900	
	Acars (stand-by)	131.525	
	Acars	131.725	
Budrione (località Carpi)	Radio	119.650	
Cagliari	Torre di controllo	120.600	
	Controllo di avvicinamento	115.750	
	Controllo di terra	121.600	
	Acars (stand-by)	131.525	
	Acars	131.725	
	Soccorso Aereo	123.100	
Caiolo	Radio	129.500	
Calcinate del Pesce	Radio	123.500	
Cà Negra	Radio	120.200	
Capena	Radio	122.650	
Capri	Eliporto	123.500	
Capua	Radio	122.500	
Casale Monferrato	Radio	123.570	
Cascina Costa	società Agusta	121.600	
	società Agusta	123.750	
	società Agusta	126.200	
	società Agusta	127.500	
Castel Viscardo	Radio	130.000	
	Radio (da verificare)	126.950	
Castiglione del Lago	Radio	123.500	
Catania	Torre di controllo	118.700	
	Controllo di avvicinamento	119.250	
	Controllo di avvicinamento	120.600	
	Controllo di terra	121.600	
	Controllo di terra	129.720	
	Acars (stand-by)	131.525	
	Acars	131.725	
	COMPAGNIE AEREE DI BANDIERA		
		Alitalia operativo azzurra”	131.475
Celano	Radio	130.000	
	Consalvo	Radio	130.000
	Clusone	Eliporto	123.500
	Como	Radio	121.000
	Corfino	Radio	130.000
	Costa d’Argento	Radio	130.000
	Cremona	Radio	119.650
	Crotone	Radio	119.100
	Cuneo	Radio	119.550
	Cuvio	Radio Aviosuperficie	120.350
	Falconara (località Ancona)	Torre di controllo	119.600
		Acars (stand-by)	131.525
		Acars	131.725
	Fano	Radio	119.650
	Ferrara	Radio	122.500
	Firenze	Torre di controllo	118.300
		Acars (stand-by)	131.525
Acars		131.725	
COMPAGNIE AEREE DI BANDIERA			
	Alitalia “operativo azzurra”	131.475	
	Compagnia non identificate (bollettino meteo)	120.200	
Foggia	Torre di controllo	116.200	

	Centro informazioni di volo	120.100
	Acars (stand-by)	131.525
	Acars	131.725
Foligno	Radio	119.550
Forlì	Torre di controllo	118.950
	Torre di controllo Aeroclub	119.750
	Radio	133.300
	Acars (stand-by)	131.525
	Acars	131.725
Frosinone	Torre di controllo	122.600
	Controllo di avvicinamento	119.350
	Controllo di terra	126.500
	Gardolo Radio	119.650
	Genova Torre di controllo	116.600
	Controllo di avvicinamento	119.600
	Controllo di avvicinamento (stand-by)	119.850
	Acars (stand-by)	131.525
	Acars	131.725
	COMPAGNIE AEREE DI BANDIERA	
	Alitalia ‘operativo azzurra’	131.450
	Iberia	131.650
	Compagnia (non identificata)	131.600
Gorizia	Radio	119.650
Grosseto	Torre di controllo	128.100
	Controllo di avvicinamento	124.520
Grottaglie	Torre di controllo	118.700
Guidonia	Radio	122.200
Ivrea	Radio	130.000
il Borro	servizio (non disponibile)	123.450
Ischia	Eliporto	126.900
Lamezia Terme	Torre di controllo	119.700
	Torre di controllo	121.500
	Controllo di avvicinamento	118.800
	Controllo di avvicinamento	121.100
Lempedusa	Radio	123.500
	Moro - Campo	130.170
Latina	Torre di controllo	119.150
	Controllo di avvicinamento	126.550
Lecce	Torre di controllo	119.550
	Controllo di avvicinamento	118.950
	Acars (stand-by)	131.525
	Acars	131.725
Lecce (località San Cataldo)	Radio	119.650
Legnago	Radio	122.600
Lucca	Radio	122.500
Lugo di Romagna	Radio	119.650
Manduria	Radio	122.500
Marina di Campo	Elba Radio	123.700
	Elba Torre di controllo	119.050
Martina Franca	Radio	121.300
	Soccorso aereo	123.100
Massa	Radio	120.350
Matera	Torre di controllo	122.500
Mattarello	Radio	119.650
Milano	ENTE REG. CONTROLLO TRAFFICO AEREO	
	Radar	125.270
	Radar	127.450
	Radar	130.170
	Radar	132.900
	Radar	134.050
	informazioni di volo	134.300

	Radar	134.520
	Radar	135.120
	Radar	135.450
Milano (Linate)	Torre di controllo	118.100
	Torre di controllo (riserva)	119.250
	Arrivi	126.300
	Arrivi	126.750
	Partenze	132.700
	Controllo di terra	121.800
	Servizio manutenzione aerei	131.850
	Acars (stand-by)	131.525
	Acars	131.725
	COMPAGNIE AEREE DI BANDIERA	
	Alitalia "operativo azzurra	131.475
	Air Franca	131.500
	Alitalia operativo azzurra" (coord. voli MI-Roma)	131.550
	Air One "operativo aquila" (coordinamento voli)	131.550
	Twa	131.600
	Compagnie (non identificate)	131.600
	Aviazione Generale	131.625
	Air France	131.650
	Iberia	131.650
	Klm	131.650
	Sabena	131.650
	Compagnie (non identificate)	131.650
	Alitalia operativo azzurra" (coordinamento voli)	131.675
	Olimpic	131.700
	Scandinavian Air Lines	131.700
	Swissair	131.700
	Compagnie (non identificate)	131.700
	Compagnie (non identificate)	131.800
	Lufthansa	131.925
Milano (Malpensa)	Torre di controllo	119.000
	Torre di controllo (riserva)	128.350
	Controllo di terra (da verificare)	121.600
	Controllo di terra	121.900
	Acars (stand-by)	131.525
	Acars	131.725
	COMPAGNIE AEREE DI BANDIERA	
	Alitalia "operativo azzurra"	131.450
	Alitalia "operativo azzurra"	131.475
	Alitalia "operativo azzurra" (coordinamento voli)	131.550
	Air One "operativo aquila" (coordinamento voli)	131.550
	Twa	131.600
Modena (località Marzaglia)	Radio	119.550
Molinella	Radio	126.900
Monte Marengo	Radio Aviosuperficie	130.000
Montegaldelle	Radio	130.000
Monteverdi Marittimo	Radio	130.090
Napoli	Torre di controllo	118.500
	Controllo di avvicinamento	120.950
	Controllo di avvicinamento	124.350
	Inserimento radar aereo in avvicinamento	118.300
	Napoli direttore	120.950
	Controllo di terra	121.900
	Terminale automatico d'informazione	135.970
	Acars (stand-by)	131.525
	Acars	131.725
	COMPAGNIE AEREE DI BANDIERA	
	Alitalia "operativo azzurra"	131.750
Novi Ligure	Radio	122.590

Olbia	Torre di controllo	125.950	
	Controllo di avvicinamento	118.250	
	COMPAGNIE AEREE DI BANDIERA		
	Alitalia "operativo azzurra"	131.475	
	Meridiana	131.475	
Orbassano	Geasar	131.670	
	Radio	119.850	
Oristano	Radio	122.600	
Ozzano dall'Emilia	Radio	128.450	
	Radio	130.000	
Padova	ENTE REGIONALE CONTROLLO TRAFFICO AEREO		
	Radar	120.725	
	Radar	124.150	
	Radar	124.700	
	Radar	124.750	
	Rader	125.470	
	Radar	125.900	
	Radar	133.300	
	Radar	133.700	
	Radar	134.625	
	Radar	134.750	
	Radar	135.000	
	Padova	Torre di controllo	123.250
		Acars (stand-by)	131.525
Acars		131.725	
Soccorso Aereo		123.100	
Bollettino meteo		120.200	
Palermo	Torre di controllo	119.050	
	Controllo di avvicinamento	118.650	
	Controllo di avvicinamento	120.200	
	Acars (stand-by)	131.525	
	Acars	131.725	
	Radio (Bocca di Falco)	122.600	
Pantelleria	Torre di controllo	116.450	
	Radar Moro Campo	130.170	
Parma	Radio	118.450	
Pavullo nel Frignano	Radio	122.600	
Perugia	Radio	118.100	
Pescara	Torre di controllo	118.450	
	Controllo di avvicinamento	120.050	
	Acars (stand-by)	131.525	
	Acars	131.725	
	Scuola volo ULM	142.120	
Pianezza	Scuola volo ULM	142.165	
	Radio	122.500	
Pianosa	Torre di controllo	119.100	
	Controllo di avvicinamento	124.270	
	Controllo di avvicinamento	126.050	
	Controllo di avvicinamento	126.070	
	Controllo di avvicinamento (stand-by)	121.300	
	Inserimento radar aereo in avvicinamento	118.200	
	Controllo di terra	121.600	
	Acars (stand-by)	131.525	
	Acars	131.725	
	COMPAGNIE AEREE DI BANDIERA		
	Alitalia operativo azzurra"	131.775	
	Poggio Renatico	Radio	122.500
		Radio Aeroclub	124.525
Pontedera	Radio	123.500	
Prati Vecchi di Aguscello	Radio	122.600	
Preturo	Radio	122.500	

Ravenna	Radio	123.500
Reggio Calabria	Torre di controllo	118.300
Reggio Emilia	Radio	127.150
Rieti	Radio	123.050
Rimini	Torre di controllo	119.100
	Inserimento radar aereo in avvicinamento	119.250
	Controllo di terra	121.600
	Acars (stand-by)	131.525
	Acars	131.725
	Soccorso Aereo	123.100
Rivaltella	Scuola elicotteristi	122.000
Rivanazzano	Radio	123.000
Roma	ENTE REGIONALE CONTROLLO TRAFFICO AEREO	
	Informazioni di volo (stand-by)	122.400
	Radar	124.200
	Radar	124.800
	Radar	125.450
	Radar	125.500
	Centro informazioni di volo (solo VFR)	125.750
	Radar	127.350
	Radar	127.950
	Radar	128.600
	Radar	129.000
	Radar	131.250
	Radar	132.025
	Radar	132.075
	Radar	132.520
	Radar	133.120
	Radar	133.250
	Radar	134.200
	Radar	135.700
Roma (Fiumicino)	Torre di controllo	118.700
	Torre di controllo	119.300
	Arrivi	119.200
	Partenze	130.900
	Controllo di terra	121.800
	Controllo di terra	121.900
	Vdf	118.900
	Terminale automatico d'informazione	121.700
	Acars (stand-by)	131.525
	Acars	131.725
	COMPAGNIE AEREE Di BANDIERA	
	Alitalia operativo azzurra'	131.450
	Air France	131.500
	Air One 'operativo aquila'	131.550
	Alitalia "operativo azzurra' (coord. voli Roma-MI)	131.550
	Ati	131.550
	Aviazione Generale aeroporti di Roma	131.825
	Iberia	131.650
	Klm	131.650
	Sabena	131.650
	Alitalie "Operativo azzurra" (coordinamento voli)	131.675
	Olimpic	131.700
	Scandinavian Air Lines	131.700
	Swissair	131.700
	Compagnia (non identificata)	131.800
	Lufthansa	131.925
Roma (Ciampino)	Torre di controllo	120.500
	Arrivi	119.200
	Partenze	130.900
	Controllo di terra	119.400



	Controllo di terra	121.750
	Controllo di terra	131.620
	Acars (stand-by)	131.525
	Acars	131.725
	COMPAGNIE AEREE DI BANDIERA	
	Alitalia "operativo azzurra" (coord. voli Roma-MI)	131.550
	Aviazione Generale aeroporti di Roma	131.625
	Iberia	131.650
	Klm	131.650
	Sabena	131.650
	Altre compagnie (non identificate)	131.650
Roma (Urbe)	Torre di controllo	123.800
	Controllo di terra	122.700
Ronchi dei Legionari	Torre di controllo	130.200
	Controllo di avvicinamento	119.150
	Alitalia "operativo azzurra"	131.750
Salerno	Radio	118.100
Salgareda	Radio Aviosuperficie	118.000
San Giustino Valdarno	Radio	123.450
Sant'Eufemia Lamezia	Torre di controllo	119.700
	Controllo di avvicinamento	118.800
Sarzana	Radio	119.650
Sassuolo	Radio	124.000
Siena	Radio	122.600
Sigonella	Torre di controllo	118.050
	Controllo di avvicinamento	118.100
	Radar	119.250
	Catania direttore	120.800
	Controllo di terra	121.950
Thiene	Radio	121.650
Torino	Torre di controllo	116.500
	Radar (riserva)	120.150
	Radar	121.100
	Acars (stand-by)	131.525
	Acars	131.725
	Alenia (stazione telemetria EFA)	130.675
	Fiat (Caselle)	122.950
	COMPAGNIE AEREE DI BANDIERA	
	Alitalia operativo azzurra'	131.900
	Lufthansa	131.900
	Atis	133.950
Torino (Aeritalia)	Radio	121.100
	Centro informazioni di volo	119.150
Tortoli	Radio	119.500
	Radio	119.650
Trapani	Torre di controllo	119.700
	Controllo di avvicinamento	119.950
	Controllo di terra	122.800
	Acars (stand-by)	131.525
	Acars	131.725
Treviso	Torre di controllo	116.700
	Controllo di avvicinamento	120.400
	Controllo di avvicinamento	121.150
	Controllo di terra	122.300
	Controllo di terra	122.750
	Acars (stand-by)	131.525
	Acars	131.725
Trieste	Radio	119.150
Udine	Radio	119.050
Velbrembo	Radio	122.600
Val della Torre	Scuola volo ULM	142.670

Valle dei laghi	Radio	130.000
Varese	Radio	119.500
Venegono	Radio	128.550
Venezia	Torre di controllo	120.200
	Radar in avvicinamento	118.900
	Controllo di terra	121.700
	Acars (stand-by)	131.525
	Acars	131.725
	Radio (Venezia Lido)	120.000
	COMPAGNIE AEREE DI BANDIERA	
	Alitalia "operativo azzurra"	131.475
	Air Franca	131.500
	Alitalia "operativo azzurra" (coordinamento voli)	131.550
	Air One "operativo aquila" (coordinamento voli)	131.550
	Alpi Eagles	131.550
	Aviazione Generale	131.575
	Lufthansa	131.925
	Compagnia (non disponibile)	131.975
Vercelli	Radio	122.600
Vergiate	Radio	119.770
Verona	Torre di controllo	116.650
	Radar	118.550
	Controllo di terra	121.750
	Acars (stand-by)	131.525
	Acars	131.725
	Radio (Boscomantico)	122.050
	COMPAGNIE AEREE DI BANDIERA	
	Alitalia "operativo azzurra"	131.475
Vibo Valentia	Radio	119.650
Vicenza	Torre di controllo	130.400
Viterbo	Torre di controllo	127.150
Vizzola Ticino	Radio	122.500
Voghera	Radio	119.650
	Radio	123.000

## INDICE



## **RADIOFARI OMNIDIREZIONALI**

### **V.O.R. VHF OMNIDIRECTIONAL RANGE**

<b>LOCALITA'</b>	<b>NOMINATIVO</b>	<b>FREQUENZA</b>
Alghero	ALG	113.800
Ancona	ANC	117.600
Bari	BAI	115.300
Bologna	BOA	112.200
Bolsena	BOL	114.400
Brindisi	BRD	113.200
Cagliari	CAG	113.400
Campagnano	CMP	111.400
Caraffa	CDC	117.300
Carbonara	CAR	115.100
Catania	CAT	112.100
Chioggia	CHI	114.100
Crotone	CRO	110.600
Elba	ELB	114.700
Firenze	FRZ	115.200
Foggia	FOG	114.200
Genova	GEN	112.800
Lamezia	LMT	112.500
Lampedusa	LPD	108.600
Lalina	LAT	111.200
Linate	LIN	116.000
Malpensa	MAL	111.200
Napoli	NPL	115.800
Olbia	SME	113.900
Orio al Serio	ORI	112.600
Ostia	OST	114.900
Palermo	PAL	112.300
Pantelleria	PAN	116.100
Peretola	PRT	112.500
Perugia	PRU	109.400
Pescara	PES	115.900
Pisa	PIS	112.100
Ponza	PNZ	114.600
Punta Raisi	PRS	113.000
Reggio Calabria	RCA	111.000
Rimini	RIM	116.200
Ronchi dei Legionari	RON	114.200
Saronno	SRN	113.700
Sorrento	SOR	112.200
Tarquinia	TAQ	111.800
Teano	TEA	112.900
Torino	TOP	114.500
Trapani	TRP	108.800
Trazzo	TZO	111.800
Verona	VIL	115.800
Vicenza	VIC	113.400

Vieste	VIE	112.600
Voghera	VOG	115.500

## **INDICE**



## **AERONAUTICA MILITARE**

**BANDA 225.000 - 399.950 MHz**

VENGONO RIPORTATE LE FREQUENZE ADIBITE AL TRAFFICO INTERNAZIONALE “NATO”

I PRINCIPALI AEROPORTI ITALIANI CON TRAFFICO MILITARE VHF-UHF

FREQUENZE IN USO ALL’AERONAUTICA LEGGERA DELL’ESERCITO

LIMITI DI BANDA PER SERVIZI OPERATIVI DI TERRA

SONO INOLTRE INSERITE FREQUENZE IN USO ALLA MARINA MILITARE

CON SERVIZI ASSEGNATI IN BANDA 225 399 950 MHz

CON L’ESCLUSIONE DEI CANALI DI LAVORO E SERVIZI IN ESSI ATTUATI

## **AEROPORTI**

<b>AEROPORTI</b>	<b>BANDA</b>	<b>FREQUENZE</b>
Tutti Traffico “Nato”	UHF	243.000 243400 244600 252.500 252.600 253800 257.800 256.450 259.150 259400 262.600 273900 277200 285.350 292.100 299600 300.800 316.350 317500 340.300 344.000 344.350 360.400 362.300 364.200 383.550 385.400
Aviano	UHF	243.000 252.525 257.750 257800 259.050 260.925 300.600 312.650 319.400 337.825 338.825 344.000 360.775 362.300 376.550 379.425 385.400 386.675
	VHF	120.125 122.100 123.300 129.300 134.100 138.150 138.350 140.425 142.050
Bari	VHF	122.100 123.300 130.650 141.300
Brindisi	UHF	243.000 257.800 259.000 261.000 312.550 338.750 344.000 362.150 358.600 362.300 369.950 376.800 383.200 385.400 365.400
	VHF	122.100 122.400 123.300 129.775 142.350
Cagliari	VHF	122.100 123.300 142.400
Camerti	UHF	243.000 257.800 261350 300.250 300.950 309.050 340150 344.000 364.200 370.100 385.400
	VHF	121.700 122.100 123.300 142.300
Catania	UHF	243.000 257.800 256.450 344.000 344.300 362.300 364.200 381.200 365.400
Cervia	UHF	243.000 257.800 258.450 258.950 292.750 312.850 336.000 338.260 338.900 344.000 362.300 364.200 379.750 385.400
Decimomannu	UHF	243.000 257.600 259.850 299.400 315.550 344.000 351.000 358.600 362.300 385.400
	VHF	122.100 123.300 140.400 142.400
Foggia	UHF	243.000 257.800 258.450 259.800 209.400 337.600 344.000

		360.550	362.300	364.200	381.200	385.400		
Forlì	UHF	243.000	257.800	338.650	344.000	362.300	379.650	385.400
Ghedi	UHF	243.000	257.800	292.700	311.350	338.000	362.000	344.000
		362.300	385.400	386.500				
	VHF	122.100	123.300	123.500				
Gioia del Colle	UHF	243.000	257.800	258.450	338.000	340.000	344.000	362.300
		364.200	380.050	383.450	385.400	386.650		
	VHF	122.100	122.450	123.300	130.650	141.300		
Grazzanise	UHF	243.000	257.800	258.450	338.000	344.000	358.600	362.000
		362.300	364.200	369.900	385.400			
	VHF	122.100	123.300	139.850	140.400			
Guidonia	VHF	122.100	123.300	142.350				
Istrana	UHF	243.000	257.800	284.850	337.950	338.550	340.300	348.850
		356.800	364.200	388.000				
	VHF	118.350	121.725	122.100	123.300	123.800		
Latina	VHF	122.100	123.300	142.400				
Milano	VHF	122.100	122.400	123.300	129.820			
Napoli	UHF	243.000	257.800	340.200	341.000	344.000	358.550	362.300
		377.800	379.000	383.800	384.250	385.400		
Padova	UHF	235.150	243.000	252.450	257.800	291.150	344.700	373.450
		379.600	384.200					
	VHF	122.100	123.175	123.300	129.375			
Pisa	UHF	243.000	257.800	258.450	338.550	344.000	344.600	362.000
		362.300	384.200	385.400				
	VHF	122.100	123.300	138.250	139.400	146.500		
Pratica di Mare	VHF	122.100	123.300	139.450				
Rimini	VHF	121.600	122.100	123.300				
Rivolto	UHF	243.000	257.800	261.000	307.800	315.700		
	VHF	122.100	123.300	139.250	142.750			
Roma	UHF	232.600	243.000	258.200	257.800	296.650	314.350	340.300
		344.450	362.300	379.400				
	VHF	122.100	123.225	123.300				
San Damiano	VHF	122.100	123.300	123.920	129.820	132.250	134.250	
Signonella	VHF	118.050	118.200	122.100	123.300			
Trapani	VHF	122.100	123.300	141.150				

## SERVIZI UHF-VHF VARI

Nato — USAF Awacs <sup>2</sup>	UHF	233.600
Comp. Grp. Elicotteri Sarzana	UHF	242.300
SAR Nato	UHF	252.800
Italia Navy (Maritele Roma)	UHF	253.950
USAF (Usareur) Vicenza	UHF	255.500
Nato — USAF 'Awacs	UHF	259.300
Nato	UHF	264.400
Monte Venda	UHF	265.200
Sarzana Luni (Maristaeli)	UHF	267.600
Nato — USAF Awacs <sup>2</sup>	UHF	270.050
Aeronautica Leggera Esercito	UHF	277.200
Marina Militare Italia	UHF	278.300
Marina Militare Italia	UHF	279.400
Padova SAR (da verificare)	UHF	282.200
Coord Capitanerie Porto SAR	UHF	282.800
Monte Venda	UHF	282.800
Monte Corna	UHF	290.700
Monte Limbara	UHF	290.700
Monte Nardello	UHF	290.700

Marina Militare Italia	UHF	291.500
Marina Militare Italia	UHF	294.950
Pattuglia Acrobatica Italia	UHF	307.800
Nato — USAF Awacs <sup>7</sup>	UHF	311.000
Coord. Aviolanci Paracad. Pisa	UHF	337.700
Coord. Tecnici Telecomunicaz.	UHF	345.675
Monte Venda	UHF	355.600
Aeronautica Leggera Esercito	UHF	357.150
AMI nazionale	VHF	130.450
USAF (Località imprecisata)	VHF	136.200
Località imprecisata	VHF	136.500
Località imprecisata	VHF	137.000
AMI nord-est (località non prec.)	VHF	138.150
AMI (località imprecisata)	VHF	138.500
AMI (test motori)	VHF	138.950
Località imprecisata	VHF	139.100
USAF (Usaraur) Vicenza	VHF	139.600
USAF (regioni nord-est)	VHF	140.250
Località imprecisata nord-est	VHF	141.900
Località imprecisata	VHF	142.450
AMI	VHF	142.500
USAF Air-to-air	VHF	142.725
USAF Air.to-air	VHF	142.825
USAF (Usareur) Vicenza	VHF	174.000

## **AERONAUTICA LEGGERA ESERCITO**

Casarsa	VHF	37.300
Italia	VHF	34.550
USA	VHF	34.550
Italia (vigilanza aeroporti)	VHF	37.000
Italia soccorso esercito	VHF	40.050
Freq. Internazionale di guardia	VHF	40.500
USA	VHF	42.300
USA Vicenza	VHF	43.850
Italia	VHF	49.000
Italia	VHF	50.000
Italia (da verificare)	VHF	50.100
Italia (da verificare)	VHF	50.200
Italia elicotteri	VHF	51.000
USA elicotteri (regione Veneto)	VHF	75.100

## **SERVIZI DI TERRA**

I servizi sono operativi negli aeroporti militari

417 - 419 MHz (limiti di banda assegnati)

**INDICE**



## **MARINA CIVILE**

**BANDA 156.000 - 162.025 MHz**

### **FREQUENZE ADIBITE A – EMERGENZA SICUREZZA SOCCORSO IN MARE**

- 156.300 (ch. 6) - Per il coordinamento di operazioni nella ricerca o salvataggio di natanti.
- 156.525 (ch. 70) - Riservato per chiamate di soccorso ed emergenza con emissioni (Digital Selective Calling) (chiamata selettiva digitale) per mezzi navali provvisti di adatti terminali.
- 156.650 (ch. 13) - Per comunicazioni di messaggi inerenti la sicurezza della navigazione tra natanti.
- 156.800 (ch. 16) - Per chiamate generali di emergenze e soccorso (Internazionale).

### **FREQUENZA NAZIONALE PER TRASMISSIONE BOLLETTINO METEOMAR - OLTRE AD ALTRI AVVISI METEO**

**156.425 (ch.68)**

## **STAZIONI VHF**

SEDI	CANALI	FREQUENZE	ORARIO DI ASCOLTO
------	--------	-----------	-------------------

### **CAPITANERIE DI PORTO (COMPAMARE)**

Imperia	11	156550	08/24
Savona	13	156.650	08/24
Genova	11	156.550	continuo
La Spezia	11	156.550	08/24
Marina di Carrara	15	156.750	08/24
Viareggio	11	156.550	08/24
	18	161.500	08/24
Livorno	14	156.700	08/24
Portoferraio	11	156.550	08/24
Civitavecchia	11	156.550	08/20
Roma	14	156.700	08/20
Gaeta	11	156.550	08/20
Napoli	11	156.550	08/20
Torre del Greco	14	156.700	08/20
Castellammare di Stabia	11	156.550	08/20
Salerno	11	156.550	08/20
Vibo Valentia Marina	11	156.550	08/20
Reggio Calabria	15	156.750	08/20
Crotone	11	156.550	08/20
Taranto	11	156.550	08/20
Gallipoli	11	156.550	08/20
Brindisi	11	156.550	08/20
Bari	11	156.550	08/20
Molfetta	14	156.700	08/20



Manfredonia	14	155.700	06/20
Pescara	11	156.550	06:30/23:30
San Benedetto del Tronto	11	156.550	08/20
Ancona	11	156.550	08/20
Rimini	11	156.550	08/24
Ravenna	08	156.400	08/24
Chioggia	15	156.750	08/24
Venezia San Marco	11	156.550	08/20
Venezia (Tronchetto)	11	156.550	08/20
Monfalcone	11	156.550	08/20
Trieste	11	156.550	08/20
Cagliari	11	158.560	08/20
Olbia	14	156.700	08/20
Porto Torres	11	158.550	08/20
Messina	14	156.700	continuo
Catania	11	156.550	08/20
Augusta	11	156.550	06/20
Siracusa	11	156.550	06/20
Porto Empedocle	11	156.550	08/20
Mazara del Vallo	02	160.700	08/20
Trapani	11	156.550	08/20
Palermo	11	156.550	08/20

#### UFFICI CIRCONDARIALI MARITTIMI (CIRCOMARE)

Alghero	11	156.550	08/20
Anzio	11	156.550	08/20
Arbatax	11	156.550	08/20
Barletta	14	156.700	08/20
Carloforte	11	156.550	continuo
Gela	15	156.750	08/20
Grado	15	156.750	08/20
Ischia	15	156.750	06/20
L.a Maddalena	11	150.550	08/20
Licata	14	156.700	08/20
Lipari	11	156.550	08/20
Marsala	14	156.700	08/20
Milazzo	11	156.550	08/20
Oristano	12	156.000	08/20
Ortona	12	155.600	08/20
Pesaro	11	156.550	06/24
Piombino	12	156.600	08/20
Porto Santo Stetano	14	156.700	08/24
Pozzuoli	15	156.750	08/20
Procida	11	156.550	08/20
Riposto	14	156.700	08/20
San Ramo	14	156.700	06/20
Santa Margherita Ligure	11	156.550	08/20
Sant'Antioco	14	156.700	08/20
Termini Imerese	14	156.700	08/20
Temoli	12	156.600	08/20
Torre Annunziata	15	156.750	08/20

#### UFFICI MARITTIMI LOCALI (LOCAMARE)

Alassio	16	156.800	con disponibile
Amalfi	14	155.700	08/20
Camogli	11	150.550	08/14
Capri	14	156.700	08/20

Cattolica	11	156.550	06/20
Cesenatico	16	156.800	08/20
Civitanova Marche	11	156.550	06/20
Fano	11	156.550	08/20
Formia	16	150.800	08/20
Giulianova	14	156.700	08/20
Lampedusa	14	156.700	08/20
Moladi Bari	16	150.800	08/20
Monopoli	14	156.700	08/20
Pantelleria	14	156.700	08/20
Ponza	14	156.700	08/20
Portici	11	156.550	08/20
Porto Garibaldi	14	156.700	08/20
Portoscuso	16	156.800	08/20
Pozzallo	16	156.800	08/20
Rodi Garganico	14	156.700	08/20
Sciacca	14	156.700	08/20
Senigallia	11	156.550	08/24
Sorrento	15	156.750	08/20
Terracina	14	156.700	08/20
Trani	06-09	156.300 -156.450	08/20
Vasto	12	156.600	08/20
Villa San Giovanni	15	156.750	08/20

#### **DELEGAZIONI DI SPIAGGIA (DELEMARE)**

Bagnara Calabria	16	156.800	08/20
Bosa	14	156.700	08/20
Castellammare del Golfo	16	156.800	08/14
Castel Volturno	16	156.800	08/14
Castiglione della Pescaia	16	156.800	non disponibile
Catanzaro Marina	14	158.700	08/20
Cervia	14	156.700	08/20
Falconara	11	156.550	08/20
Favignana	11	156.550	08/14
Forte dei Marmi	16	156.800	08/20
Gabicce	11	156.550	08/20
Giovinazzo	16	156.800	non disponibile
Goro	15	156.800	08/14
Jesolo	16	156.800	non disponibile
Isola del Giglio	==	=====	non disponibile
Ladispoli	16	156.800	non disponibile
Lesina	16	156.800	non disponibile
Lignano Sabbiadoro	16	156.800	08/20
Margherita di Savoia	16	156.800	08/20
Numana	11	156.550	08/20
Otranto	11	156.550	08/20
Paola	14	156.700	08/20
Porto Cervo	14	156.700	08/20
Porto Ercole	12	156.600	08/20
Porto Levante	11	156.550	08/20
Porto Palo	16	156.800	08/14
Porto San Giorgio	16	156.800	08/20
Riccione	16	156.800	08/20
RioMartino	11	156.550	08/20
Santa Marinella	16	156.800	08/20
Sarroch	15	156.750	07/20
Terrasini	16	156.800	08/20
Tricase	14	156.700	08/14
Vieste	14	156.700	08/20

[INDICE](#)



## **METEOMAR REGIONALI**

**IN RADIOTELEFONIA VHF**

**(diffusione in onde metriche - gli orari di trasmissione sono UTC)**

Tutte le stazioni effettuano trasmissioni di: “Avvisi ai naviganti” - “Avvisi di tempesta” - “Meteomar” - con diffusione in lingue italiane e inglese.

Le trasmissioni degli “Avvisi ai naviganti” e del bollettino “Meteomar” sono precedute da un preavviso effettuato da tutte le stazioni sulla frequenza 156.800 (ch.16).

<b>NOMINATIVI STAZIONI</b>	<b>CANALI</b>	<b>FREQUENZE</b>	<b>ORARI DI DIFFUSIONE</b>			
Ancona	25	161.850	01.35	07.35	13.35	19.35
Augusta	26	161.900	01.50	07.50	13.50	19.50
Bari	26	161.900	01.35	07.35	13.35	19.35
	27	161.950				
Cagliari	25	181.850	01.35	07.35	13.35	19.35
	26	161.900				
	27	161.950				
Civitavecchia	27	161.950	01.35	07.35	13.35	19.35
Crotone	25	161.850	01.50	07.50	13.50	19.50
Genova	25	161.850	01.35	07.30	13.35	19.35
	27	161.950				
Lampedusa	26	161.900	01.50	07.50	13.50	19.50
Livorno	26	161.900	01.35	07.35	13.35	19.35
	64	161.825				
Marzara del Vallo	25	161.850	01.50	07.50	13.50	19.50
	26	161.900				
Messina	25	161.850	01.35	07.35	13.35	19.35
Napoli	25	161.850	01.35	07.35	13.35	19.35
	27	161.950				
Palermo .	27	161.960	01.35	07.35	13.35	19.35
Pescara	26	161.900	07.50	13.50		
PortoCervo	25	161.850	01.50	07.50	13.50	19.50
	26	161.900				
	28	162.000				
PortoTorres	26	161.900	01.50	07.50	13.50	19.50
Ravenna		27	161.950	01.50	07.50	13.50
						19.50
Roma	25	161.850	01.35	07.35	13.35	19.35
Taranto	26	161.900	01.35	07.35	13.35	19.35
Trapani	25	161.850	01.50	07.50	13.50	19.50
Trieste	25	161.850	01.35	07.35	13.35	19.35
	88	162.025				
Venezia	26	161.900	01.50	07.50	13.50	19.50
	27	161.950				

[INDICE](#)

# CORPORAZIONI DI PILOTI

## PORTI MARITTIMI MERCANTILI

Canali adibiti alle Capitanerie di Porto per il controllo del traffico portuale  
 (ch.18) 161.500 (ch.19) 161.550 (ch.20) 161.600 (ch.21) 161.650  
 (ch.22) 161.700 (ch.79) 161.575 (ch.80) 161.625

NOMINATIVI STAZIONI	CANALI	FREQ. - PILOTI	FREQ.- AVVISATORE
Genova	12 - 10	156.600	156.500
	14	156.700	
Imperia	11	156.550	
	12	156.600	
Savona	13	156.650	
Quiliano - Vado Ligure	13	156.650	
Livorno	12 -10	156.600	156.500
	Piombino	13	
Portoferraio	12	156.600	
Porto Santo Stefano	12	156.600	
Viareggio	12	156.600	
	13	156.650	
Anzio	12	156.600	
	13	156.650	
	14	156.700	
Fiumicino	12	156.600	
Gaeta	12	156.600	
Napoli	12	156.600	
Bagnoli	09	156.450	
	12	156.600	
Castellammare di Stabia	11	156.550	
Torre Annunziata	15	156.750	
Salerno	14	156.700	
Gioia Tauro	09	156.450	
Vibo Marina	14	156.700	
Palermo	11	156.550	
	12	156.600	
Termini merese	12	156.600	
Milazzo	14	156.700	
Trapani	12	156.600	
Marsala	12	156.600	
	14	156.700	
Marzara del Vallo	11	156.550	
Licata	12	156.600	
Porto Empedocle	12	156.600	
Gela	12	156.600	
Siracusa	14	156.700	
Augusta	12	156.600	
Catania	12	156.600	
Messina	12	156.600	(per transito stretto verso Sud)
Raggio Calabria	12	156.600	(per transito stretto verso Nord)
Crotone	14	156.700	
Taranto	12	156.600	
Gallipoli	11	156.550	
Brindisi	12	156.600	
Bari	12	156.600	

Barletta	14	156.700	
Molfetta	12	156.600	
Monopoli	12	156.600	
Manfredonia	12	156.600	
Pescara	12	156.600	
San Benedetto del Tronto	11	156.550	
Ancona	12	156.600	
Ravenna	12 -09	156.600	156.450
Venezia	13	156.650	
Chioggia	14	156.700	
Portogruaro	12	156.600	
Monfalcone	14	156.700	
Trieste	14	156.700	
Olbia	14	156.700	
Arbatax	11	156.550	
Cagliari	12	156.600	
Portofoxi	09	156.450	
Portovesme	12	156.600	
Sant'Antioco	12	156.600	
Oristano	12	156.600	
Porto Torres	12	156.600	

## INDICE



## **MARINA MILITARE**

Vengono riportati tre gruppi di frequenze utilizzati nell'ambito militare con esclusione dei numeri dei canali, delle località portuali operative, nonché del servizio in asse attuato.

L'utilizzo di detti canali da parte dei mezzi navali militari avviene esclusivamente previa chiamata sul

**Ch. 16 (156.800).**

<b>ALFA</b>	<b>CHARLIE</b>	<b>PORTUALI</b>
157.425	155.500	156.375
157.450	155.550	156.625
157.475	155.650	
157.500	155.750	
157.525	155.850	
157.550	155.900	
157.575	155.925	
157.600	155.950	
157.625	155.975	
157.650	156.000	

[INDICE](#)